

Obec Polianka



Program hospodárskeho rozvoja a sociálneho rozvoja obce Polianka na roky 2024 - 2030

s výhľadom do roku 2040

Spracovateľ

Kopaničiarsky región – miestna akčná skupina
M.R. Štefánika 560/4
907 01 Myjava
tel: 034/653 83 44
www.kopaniarskyregion.sk



© Obec Polianka, december 2023

Obsah

1 ÚVODNÁ ČASŤ	5
1.1 Úvod	5
1.2 Poslanie dokumentu PHRSR Polianka 2024 – 2030	5
1.3 Východiskové dokumenty	6
2 ANALYTICKÁ ČASŤ	8
2.1 ZÁKLADNÉ ÚDAJE	8
2.2 PRÍRODNO-ENVIRONMENTÁLNA ANALÝZA	9
Geomorfológia územia	9
Klimatické podmienky	9
Pôdne podmienky a pôdny fond	10
Flóra a fauna	10
Ochrana prírody	10
Ovzdušie	11
Hodnotenie kvality vôd	11
Lesy a pôda	11
Hluk	11
Odpadové hospodárstvo	12
Ekosystémové služby	13
2.3 SOCIO-EKONOMICKÁ ANALÝZA	14
Ľudské zdroje	14
Národnostná štruktúra obyvateľstva	19
Vzdelanostná štruktúra obyvateľstva	19
Prognóza vývoja počtu obyvateľov	21
Ekonomika územia	21
Bývanie a bytový fond	25
Občianska vybavenosť	25
Kultúrno-spoločenský život	27
Ostatné služby	27
2.4 ÚZEMNO-TECHNICKÁ ANALÝZA	28
Základná charakteristika mesta z pohľadu širších vzťahov	28
Rozvojové plochy	29
2.5 SWOT ANALÝZA	30
3 STRATEGICKÁ ČASŤ	32
4 IMPLEMENTAČNÁ ČASŤ	36
4.1 PROJEKTOVÉ ZÁMERY A AKTIVITY	36
Priorita 1: Ekonomický rozvoj obce	36
Priorita 2: Rozvoj občianskej vybavenosti	39
Priorita 3: Zvýšenie kvality životného prostredia	43
4.2 FINANČNÝ PLÁN	47

4.3	AKČNÝ PLÁN	48
4.4	MONITOROVANIE A HODNOTENIE.....	49
5	ZÁVER.....	51

1 ÚVODNÁ ČASŤ

1.1 Úvod

Program hospodárskeho rozvoja a sociálneho rozvoja obce Polianka pre roky 2024 - 2030 s výhľadom do roku 2040 (ďalej aj „PHRSR“) je prejavom záujmu obce Polianka o udržateľný rozvoj územia s dôrazom na kvalitu života, atraktivitu územia a o koordináciu s relevantnými kľúčovými aktérmi (stakeholderi). Dokument je aktualizáciou existujúcej stratégie obce reflektujúcej nové priority, procesy a inštitucionálne rámce spojené s prípravou na čerpanie zdrojov EŠIF pre obdobie 2021 – 2027 zakotvené v Programe Slovensko a s ním súvisiacich metodických materiáloch.

PHRSR Polianka je vypracovaný v zmysle zákona č. 539/2008 Z.z. o podpore regionálneho rozvoja v aktuálnom znení, v súlade s odporúčanou Metodikou tvorby a implementácie programov hospodárskeho rozvoja a sociálneho rozvoja regiónov, programov rozvoja obcí a skupín obcí s uplatnením princípov udržateľného smart (inteligentného, rozumného) rozvoja Ministerstva investícií, regionálneho rozvoja a informatizácie SR pre programové obdobie po roku 2020 a v súlade s Metodikou a inštitucionálnym rámcom tvorby verejných stratégií, ktorá bola schválená Uznesením vlády SR č. 197/2017 z 26. apríla 2017.

Pri jeho vypracovávaní spracovatelia v spolupráci so zadávateľom reflektujú súčasné potreby a požiadavky územia a zároveň očakávania obyvateľov v otázkach budúceho rozvoja obce. Osobitné zameranie na jednotlivé špecifické problematiky rozvoja obce a návrh stratégie, cieľov a opatrení na ich rozvoj vyplývajú jednak z analýzy dostupných získaných štatistických, resp. faktografických dát, jednak z poznatkov získaných prostredníctvom dotazníkového prieskumu zameraného na otázky kvality života v obci Polianka, jednak z konzultácií so samotnými zástupcami obce a jej odborných pracovísk. Všetky získané informácie a požiadavky boli zosumarizované a pri tvorbe PHRSR sa na ne prihliadalo.

Dokument takisto reflektuje výsledky a priebeh implementácie doterajších existujúcich politík obce pri vypracovávaní strategických dokumentov – či už komplexných alebo sektorových, ktoré boli priebežne prijímané a realizované v uplynulých rokoch. Ich východiská a výstupy sa stali jednými z analytických podkladov aj pre PHRSR, ktorý má ambíciu integrujúceho dokumentu ako podkladu pre ďalšiu aktualizáciu nadväzujúcich územnoplánovacích stratégií a dokumentov pre nasledujúce obdobie v reakcii na meniace sa globálne i lokálne výzvy (Územný plán, plán udržateľnej mobility, stratégia adaptácie na klimatickú zmenu, stratégie vzdelávania, poskytovania sociálnych služieb a podobne).

K spracovaniu tohto dokumentu boli prizvaní externí experti, ktorí ho vypracovali v spolupráci s obcou Polianka. Všetky dostupné analytické podklady boli pretavené do návrhu implementačného plánu, ktorý je kľúčovým predmetom tohto dokumentu.

1.2 Poslanie dokumentu PHRSR Polianka 2024 – 2030

Poslaním dokumentu PHRSR Polianka je zadefinovať víziu obce a vypracovať k nej prislúchajúcu stratégiu rozvoja, ktorá by prostredníctvom implementácie konkrétnych opatrení a aktivít výrazne prispela k rozvoju lokálnej ekonomiky a kvalite života obyvateľov.

Zameriava sa najmä na podporu rozvoja konkurencieschopnosti, partnerstiev, rozvoj obce ako inteligentnej obce (smart village), na celkový rozvoj kvality života, zlepšenie

ekosystémových služieb, ako aj celkového manažmentu územia so špeciálnym dôrazom na verejné priestory, priestorov na voľnočasové a športové aktivity, mobilitu a manažment odpadov.

Naplnenie definovanej vízie, špecifických cieľov až po jednotlivé opatrenia a aktivity sa uskutočňujú v navrhnutom časovom a finančnom harmonograme, ktorý je flexibilný – so schopnosťou v každom čase operatívne zareagovať na aktuálny stav technických, finančných či inštitucionálnych možností ich zabezpečenia. V tomto zmysle je PHRSR Polianka otvoreným dokumentom, pripraveným kontinuálne reagovať na neočakávané situácie vedúce k prípadnej zmene scenára rozvoja obce, plynúcej tak z prostredia obce, ako i okolitého prostredia. Táto flexibilita je dosahovaná postupmi definovanými v implementačnej časti dokumentu. Predmetom tohto dokumentu je zhodnotenie doterajšieho procesu implementácie vybraných opatrení z iných strategických dokumentov obce a ich aktualizácia na ďalšie obdobie s ohľadom na súčasnú situáciu a stav rozvoja obce.

1.3 Východiskové dokumenty

Program hospodárskeho rozvoja a sociálneho rozvoja obce Polianka je súčasťou sústavy základných dokumentov podpory regionálneho rozvoja v Slovenskej republike. Táto sústava je členená na strategické a programové dokumenty vypracovávané na úrovni štátu, sektorov, samosprávnych krajov, regiónov a obcí a programové dokumenty Európskej únie.

Základné východiskové dokumenty na miestnej úrovni:

- Program hospodárskeho a sociálneho rozvoja obce Polianka na roky 2015-2022,
- ÚP VÚC Trenčianskeho kraja,
- Zmeny a doplnky k ÚP VÚC Trenčianskeho kraja
- Mapové podklady,
- Programový rozpočet obce Polianka na roky 2024-2025,
- Záverečný účet obce Polianka za rok 2022,
- Program odpadového hospodárstva obce Polianka v rokoch 2011-2015,
- Rating obce.

Základné východiskové dokumenty na regionálnej úrovni:

- Koncepcia rozvoja cestovného ruchu v regióne pod Veľkou Javorinou a Bradlom,
- Stratégia budovania cyklochodníkov a cyklotrás v Kopaničiarskom a Hornáckom regióne,
- Vytrasovanie jazdeckých ciest v Kopaničiarskom a Hornáckom regióne,
- Integrovaná stratégia rozvoja územia Kopaničiarskeho regiónu pre roky 2015-2022,
- Spoločná príhraniční strategie udržiteľného rozvoje Hornácka-Kopaníc pro léta 2014-2020
- Stratégia rozvoja bežeckého lyžovania a zimnej turistiky v Bielych Karpatoch pre obdobie 2014 – 2020.

Základné východiskové dokumenty na úrovni kraja:

- Program hospodárskeho, sociálneho a kultúrneho rozvoja TSK 2013-2023,
- Integrovaná územná stratégia Trenčianskeho samosprávneho kraja pre programové obdobie 2021-27

- Plán dopravnej obslužnosti na obdobie rokov 2020 - 2025 s výhľadom do roku 2030
- Koncepcia rozvoja sociálnych služieb Trenčianskeho samosprávneho kraja do roku 2030
- Plán udržateľnej mobility Trenčianskeho samosprávneho kraja (horizont do roku 2050)
- Cyklostratégia TSK na roky 2016 - 2030
- Stratégia rozvoja vidieka TSK 2014-2020
- Akčný plán udržateľného energetického rozvoja TSK na roky 2013-2020
- Správa o stave znečisťovania ovzdušia v Trenčianskom kraji v roku 2013,
- Regionálna inovačná stratégia TSK 2013-2020.

Základné východiskové dokumenty na národnej úrovni

- Partnerského dohoda na roky 2021 – 2027,
- Program Slovensko 2021- 2027
- Program cezhraničnej spolupráce Interreg Slovenská republika – Česká republika 2021 – 2027
- Plán obnovy a odolnosti SR
- Strategického plánu Spoločnej poľnohospodárskej politiky pre roky 2023 – 2027

2 ANALYTICKÁ ČASŤ

2.1 ZÁKLADNÉ ÚDAJE

Obec Polianka je kopaničiarska obec rozkladajúca sa na Myjavskej pahorkatine. Chotár obce leží na rozmedzí dvoch povodí, a to Moravy a Váhu. V súčasnosti si stále zachováva charakteristické kopaničiarske osídlenie.

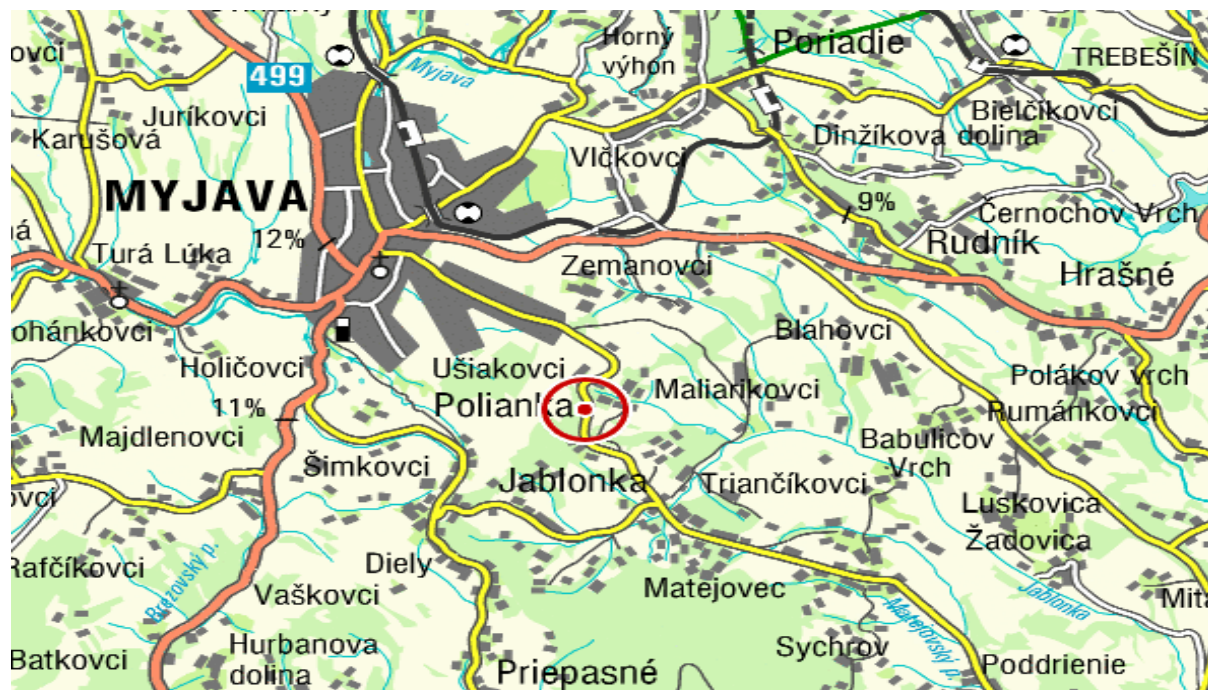
Katastrálne územie obce Polianka sa nachádza v Trenčianskom kraji, v okrese Myjava. Susedí s obcami Prieipasné, Jablonka a mestom Myjava a Brezová pod Bradlom. Skladá sa z viacerých osád - kopaníc, pomenovaných zväčša podľa mien ich obyvateľov. Horná Polianka, Dolná Polianka, Havlová, Doliny, Ulica, Hraby, u Borikov, Piatová, Španková, Podlipovec, Járky, u Dingov, u Remenárov, u Talčíkov, Diely, Kotel, u Sadákov, u Sládkov.

Tabuľka 1 Základné údaje o obci

Základné údaje	
Kraj:	Trenčiansky kraj
Okres:	Myjava
Región:	Kopanice
Poloha:	48°43'19"S 17°34'45"V
Nadmorská výška:	416 m n. m.
Rozloha:	9,42 km ² (9 420 ha)
Počet obyvateľov:	403 (31. 12. 2022)
Hustota obyvateľstva:	42,59 obyv./km ²
Nacionálne	
PSC	907 01
ŠÚJ	504661
EČV	MY
Tel. predvoľba	+421-34
Oficiálne adresy	
Adresa:	Obecný úrad Polianka Polianka č. 91 907 01 Polianka
Web:	www. obecpolianka.sk
E-mail:	obecpolianka@obecpolianka.sk
Telefón:	034/ 6228421

Zdroj: Obec Polianka, 2023

Mapa 1 Poloha obce



2.2 PRÍRODNO-ENVIRONMENTÁLNA ANALÝZA

Geomorfológia územia

Obec Polianka sa rozkladá na Myjavskej pahorkatine s najvyššími bodmi Surovín (478 m. n. m.) a Rovienky (499 m. n. m.). Celý terén je kopcovitý. Vzhľadom na túto polohu obce sa v celom chotári nenachádzajú väčšie rovné plochy.

Voda - kvalita povrchových a podzemných vôd

Obec leží na prirodzenom rozmedzí povodia Váhu a povodia Moravy, ktoré tvorí časť Surovín. Pramení tu viac malých potôčikov a studničiek, ktoré však nemajú veľký zavlažovací význam. V suchších letných mesiacoch vysychajú. Všetky pramene pramenia na východnej strane hrebeňa Surovín a vtekajú do povodia rieky Váh, pramene na západnej strane odovzdávajú svoje vody do povodia rieky Morava. Cez obec však nepreteká žiaden výdatný vodný tok.

Klimatické podmienky

Z klimatického hľadiska ide o oblasť mierne teplú, vlhkú, s miernou zimou. Typ horskej klímy je sprevádzaný malou inverziou teplôt. V období intenzívnych zrážok na svahovitých pozemkoch je pomerne veľká vodná erózia tejto pôdy a odkrýva pieskovcové kamene v ornici.

Zrážkové pomery v chotári našej obce sú často pod priemerom zrážkovej činnosti iných oblastí. V priemere prevláda mierna vlhká a mierne chladná klíma. V zimných mesiacoch bývajú intenzívnejšie snehové zrážky a sneh vydrží často až do jarných mesiacov. Teploty

klesajú hlboko pod bod mrazu. Zrážky, silný severný vietor a nízke teploty oblasti dali preto i pomenovanie časti chotára Surovín.

Pôdne podmienky a pôdny fond

Kamenistý, pieskovcový podklad je pokrytý vrstvou ílovitej zeminy, ktorá prechádza do tenkej vrstvy ílovito – hlinitej ornice, ktorá tvorí viac ako 75 % zrnitosti pôdy.

Tabuľka 2 Pôdny fond v roku 2022

Pôdny fond	Rozloha (ha)	Rozloha (%)
Poľnohospodárska pôda:		
- Orná pôda	431,61	45,83
- TTP	125,18	13,30
- Záhrady	35,76	3,80
- Ovocný sad	2,13	0,23
Spolu poľnohospodárska pôda	594,68	63,16
Nepoľnohospodárska pôda:		
- Lesné pozemky	255,93	27,18
- Vodné plochy	3,10	0,33
- Zastavané plochy	39,37	4,18
- Ostatné plochy	48,47	5,15
Spolu nepoľnohospodárska pôda	346,87	36,84
Celkom pôda	941,54	100,00

Zdroj: Štatistický úrad SR (2023), <https://slovak.statistics.sk/>

Flóra a fauna

Vzhľadom na chladnejšiu klímu sa v obci darí iba rastlinám, ktoré nevyžadujú vyššie teploty. Sú to prevažne obilniny a zemiaky. Časť chotára pokrývajú zmiešané listnato-ihličnaté lesy s prevládajúcou drevinou buk, menej dub a lúčne porasty na výrobu sena pre chov hovädzieho dobytku. V minulosti sa chovali ovce.

Zazverené sú zväčša srnčou zverou, v niektorých častiach diviачou. Z hospodárskych rastlín sa pestujú obilniny, krmoviny a hlavne zemiaky. Z ovocných drevín prevládajú slivkoviny a jablone. Pre nižší počet zrážok trpí naša oblasť dosť často suchom, v lúčnych porastoch sú preto zastúpené suchomilné rastliny.

Rastlinstvo, lesné porasty a živočíchy patria do mierne chladnejšieho pásma. Z hmyzu sa tu vyskytuje napr. modlivka zelená, z obojživelníkov salamandra škvrnitá, z plazov užovka obyčajná.

Ochrana prírody

V zmysle zákona č. 543/2002 Z.z. o ochrane prírody a krajiny v znení neskorších právnych predpisov sa na území Slovenskej republiky rozlišuje päť stupňov územnej ochrany,

pričom pre každý stupeň sa určujú činnosti, ktoré podliehajú súhlasu orgánov ochrany prírody, alebo sú v určitých územiach obmedzené alebo zakázané. Tento zákon definuje ochranu prírody ako predchádzanie a obmedzovanie zásahov, ktoré ohrozujú, poškodzujú alebo ničia podmienky a formy života, prírodné dedičstvo, vzhľad krajiny, znižujú jej ekologickú stabilitu, ako aj odstraňovanie následkov takýchto zásahov. Ďalej tento zákon upravuje druhovú ochranu, ochranu drevín, pôsobnosť orgánov štátnej správy a obcí, práva a povinnosti právnických a fyzických osôb a zodpovednosť za porušenie povinností na úseku ochrany prírody a krajiny.

V rámci sústavy chránených území členských krajín Európskej únie **Natura 2000**, ktorej cieľom jej vytvorenia je zachovanie prírodného dedičstva rozoznávame 2 typy území:

- osobitne chránené územia – vyhlasované na základe smernice o vtákoch – v národnej legislatíve: **chránené vtáčie územia**;
- osobitné územia ochrany – vyhlasované na základe smernice o biotopoch – v národnej legislatíve: **územia európskeho významu**.

V k. ú. Polianka sa nenachádzajú žiadne chránené územia.

Ovzdušie

Katastrálne územie obce Polianka je situované mimo významnejších zdrojov znečistenia ovzdušia, okrajovo je zasiahnuté emisiami produkovanými v blízkom meste Myjava. Celkovo však úroveň znečistenia ovzdušia v území je nízka. Medzi menšie zdroje znečistenia je možné zaradiť Poľnohospodárske družstvo Poriadie.

Hodnotenie kvality vôd

Kvalita vody vodných tokov a podzemných vôd v obci a jej okolí nie je vyhodnocovaná. Vzhľadom k tomu, že z obce vedú viaceré prítoky Brezovského potoka a nepretekajú obcou žiadne významnejšie prítoky sa predpokladá, že k znečisteniu vodných tokov a podzemných vôd najmä odpadovými vodami z jednotlivých osád obce nedochádza.

V obci je vybudovaný vodovod. Niektorí obyvatelia majú vybudované studne, pričom vodu využívajú nielen ako úžitkovú, ale aj na pitné účely.

Lesy a pôda

Na území Myjavskej pahorkatiny prevažujú bukové lesy karpatské. Takmer po celom území sú rozptýlené ostrovčeky dubovo - smrekových lesov, dubových xerotermofilných lesov submediteránnych a skalných stepí, bukových lesov vápnomilných a bukových kvetnatých lesov podhorských.

Územie je typické kopaničiarskym osídlením so špecifickým spôsobom hospodárenia. Práve tu sa zachovali cenné ekosystémy – bohato kosené lúky a lúčne sady s množstvom ohrozených druhov.

Hluk

V k. ú. obce Polianka a najbližšom okolí sa nenachádzajú významnejšie zdroje hlukového zaťaženia obyvateľstva.

Odpadové hospodárstvo

Obec Polianka podľa zákona č. 223/2001 Z. z. o odpadoch v znení neskorších predpisov je zodpovedná za nakladanie a likvidáciu komunálneho a drobného stavebného odpadu, ktorý vzniká na území obce.

Obec Polianka nemá v súčasnom období vybudovanú celoobecnú kanalizáciu s príslušnou ČOV. Dve domácnosti majú domovú čističku odpadových vôd povolenú obcou Polianka a Okresným úradom Myjava. Odpadové vody od obyvateľstva i vybavenosti sú zachytávané do žump. Technický stav ako aj umiestnenie väčšiny žump nevyhovuje STN 73 6701. V dôsledku uvedeného stavu dochádza k únikom splaškových vôd do podzemia a tým aj k znečisťovaniu podzemných vôd. Likvidácia splaškových vôd zachytených v žumpách je problematická.

Nakladanie s nimi je zabezpečované v zmysle platných predpisov odpadového hospodárstva (zhodnocovanie a zneškodňovanie). Najbližšia skládka komunálneho odpadu je v k. ú. Brezová pod Bradlom. V súčasnosti zber a likvidáciu komunálneho odpadu realizuje Kopaničiarska odpadová spoločnosť s.r.o. (Kostolné 390, 916 13 Kostolné), zber a likvidáciu separovaných zložiek – papier, plasty, kovové obaly, papier zabezpečuje Brantner Slovakia s.r.o. (Vietnamská 22, 821 04 Bratislava – pobočka Myjava) a zber a likvidáciu nebezpečného odpadu a elektroodpadu zabezpečuje BOMAT s.r.o. (Veľké Orvište 380 922 01).

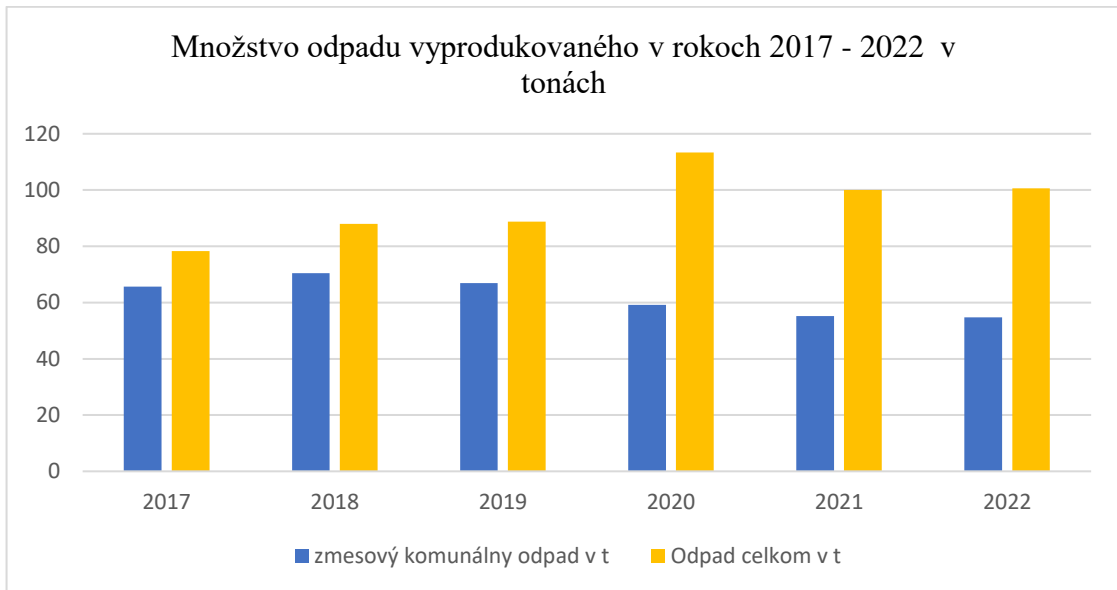
Obec separuje niekoľko komodít, pričom celkový vyseparovaný odpad za posledné roky vzrástol (Tabuľka 3).

Tabuľka 3 Množstvo odpadu v tonách v rokoch 2017 - 2022

Množstvo odpadu / rok v tonách	2017	2018	2019	2020	2021	2022
Zmesový komunálny odpad	65,61	70,39	66,93	59,15	55,20	54,69
Objemový odpad	5,63	-	-	11,61	7,71	7,6
Drobný stavebný odpad	-	0,192	-	1,22	0,07	-
Papier	1,11	0,48	0,36	1,05	0,364	0,842
Plasty	-	5,247	-	9,108	10,454	8,161
Sklo	4,02	5,87	5,92	8,166	8,015	7,03
Viacvrstvé kombinované materiály	0,07	0,158	0,033	1,01	0,396	0,392
Kovy	0,32	2,338	8,096	14,929	13,669	15,32
BIO/BRKO	-	-	-	-	-	-
Textil a šatstvo	-	3,145	3,585	3,589	2,797	2,356
Odpad celkom v t:	78,26	88,012	88,80	113,367	100,07	100,613
Miera vytriedenia v %	9,89	19,85	25,98	61,46	37,27	37,68

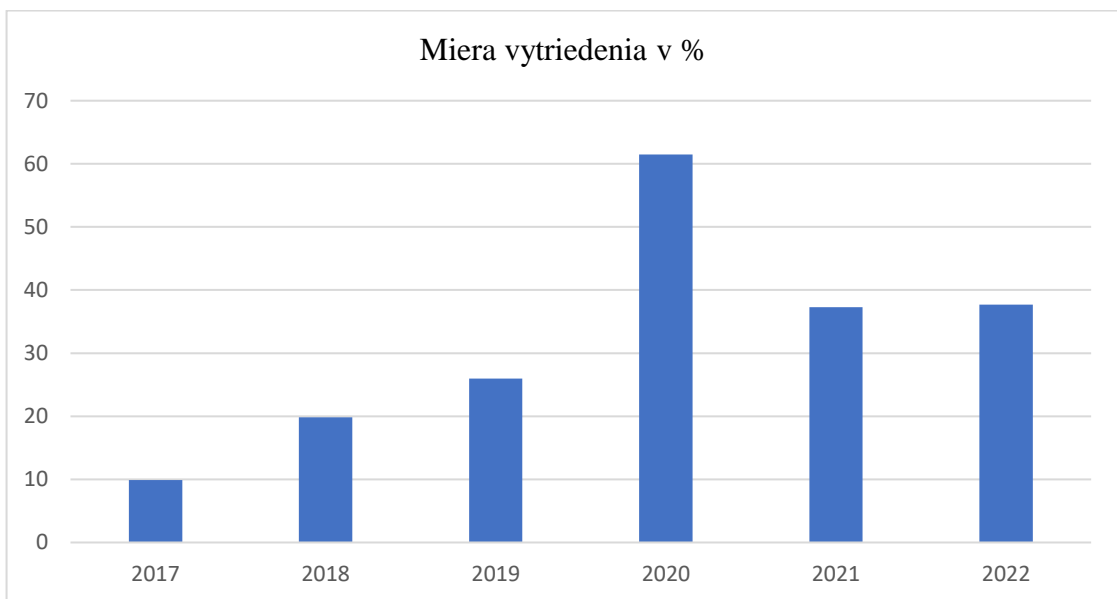
Zdroj: Obec Polianka, 2023

Graf 1



Zdroj: Obec Polianka, 2023

Graf 2



Zdroj: Obec Polianka, 2023

Ekosystémové služby

Pravdepodobný budúci vývoj klímy znamená aj pre oblasť Polianky, že bude nevyhnutné očakávať dôsledky globálnej zmeny klímy. Ich prejavy sú v náraste priemerných teplôt, poklese zrážkových úhrnov, snehovej pokrývky a poklese relatívnej vlhkosti vzduchu. Pravdepodobne pôjde aj o prehľbovanie extrémov prejavujúcich sa v intenzite zrážok a povodní a naopak, dlhotrvajúcich období sucha, so sprievodným javom poklesu prietoku riek a zníženia pôdnej vlhkosti.

Za tejto situácie je nevyhnutné prijímať účinné opatrenia na zmiernenie dopadov zmeny klímy, predovšetkým v podobe zelenej a modrej infraštruktúry v sídelnom prostredí, ktorá má zároveň potenciál posilniť ekonomickú výkonnosť územia.

Prvky zelenej infraštruktúry ako sú parky, zeleň v zástavbe, komunikáciách, cintorínoch, brehové porasty, chmeľnice, záhradkárske oblasti, trvalo trávnaté porasty, nelesná drevinová vegetácia, remízky, neudržiavaná zeleň, lesné porasty, orná pôda, a pod. majú potenciál regulovať mikroklimu, zabezpečovať cirkuláciu vzduchu, tlmiť nárazový vietor, znižovať prašnosť a hlučnosť, filtrovať vodu, znižovať riziko povodní po privalových dažďoch, znižovať energetickú náročnosť (formou tienenia v lete, a tepelnej izolácie v zime) ako aj prispievať k ukladaniu uhlíka vo vegetácii a pôde (uhlík je zložkou hlavného skleníkového plynu CO₂), chrániť pôdu a zabraňovať jej erózii. Prvky modrej infraštruktúry ako zberné jazierka, prirodzené a umelé vodné toky, kanály, fontány, mokrade, malé vodné plochy a pod., takisto napomáhajú regulácii mikroklimy, odtoku vody i zvyšovaniu kvality ovzdušia.

Okrem uvedených regulačných funkcií, poskytujú zelená a modrá infraštruktúra aj ďalšie ekosystémové služby za aké sa považujú kultúra, rekreácia, oddych a iné služby s priaznivým účinkom na zdravie a psychiku miestneho obyvateľstva, a rovnako aj podporné služby ako je cyklus živín, produkcia kyslíka (fotosyntéza), produkčné funkcie v prípade ovocných a zeleninových záhrad a pod.

Uvedené ekosystémové služby majú pozitívne dopady aj na ekonomiku mesta a obyvateľov. Znižujú energetické náklady na klimatizáciu, resp. ochladzovanie v lete a naopak na vykurovanie v zime, zatraktívňujú územie, čím sa zvyšuje bonita pozemkov a budov, a v neposlednom rade stabilizáciou prostredia napomáhajú eliminácii nákladov na odstraňovanie následkov nepredvídaných prírodných udalostí a katastrof v mestách (povodne, veterné smršte, erózie pôdy a pod.).

2.3 SOCIO-EKONOMICKÁ ANALÝZA

Ludské zdroje

Vývoj počtu obyvateľov

Demografický vývoj v obci Polianka možno charakterizovať vo vlnách. V období 2014 – 2016 počet obyvateľov stúpал, následne do roku 2018 klesal, v poslednej vlne počet obyvateľov opäť stúpa a k 31.12.2022 žilo v obci 403 obyvateľov.

Z celkového počtu obyvateľov tvorilo za rok 2022 predproduktívne obyvateľstvo 16,87 %, 62,53 %-ami je zastúpené produktívne a 20,60 %-ami poproduktívne obyvateľstvo (tabuľka 4 a graf 3).

Z hľadiska ďalšieho vývoja obyvateľov má značný význam zastúpenie obyvateľov v predproduktívnom veku (0-14 rokov), ktoré je v tomto prípade nižšie ako poproduktívna zložka obyvateľstva (65 a viac rokov). Tento fakt potvrdzuje i ukazovateľ vnútornej demografickej kvality a reprodukčnej vitality súčasného obyvateľstva - index vitality populácie (pomer predproduktívnej a poproduktívnej zložky). V obci Polianka má index vitality od roku 1997 klesajúcu tendenciu a v roku 2009 dosiahol najnižšiu hodnotu 35,84. Tento trend by pokračoval i v ďalších rokoch avšak tým, že sa posunula hranica veku odchodu do dôchodku, zareagovali aj demografi posunutím hranice poproduktívneho veku u mužov na 65 a u žien na 60 rokov. I preto hodnota tohto ukazovateľa v roku 2011 vzrástla na 69,70, no do roku 2014 zase len klesala až na úroveň 64,29. v rámci sledovaného obdobia 2014 – 2022 má index vitality kolísavé hodnoty a v roku 2022 dosiahol hodnotu 81,93. V súčasnosti sa v Polianke z hľadiska demografického vývoja obyvateľstva prejavuje trend mladnutia obyvateľstva. Priemerný vek

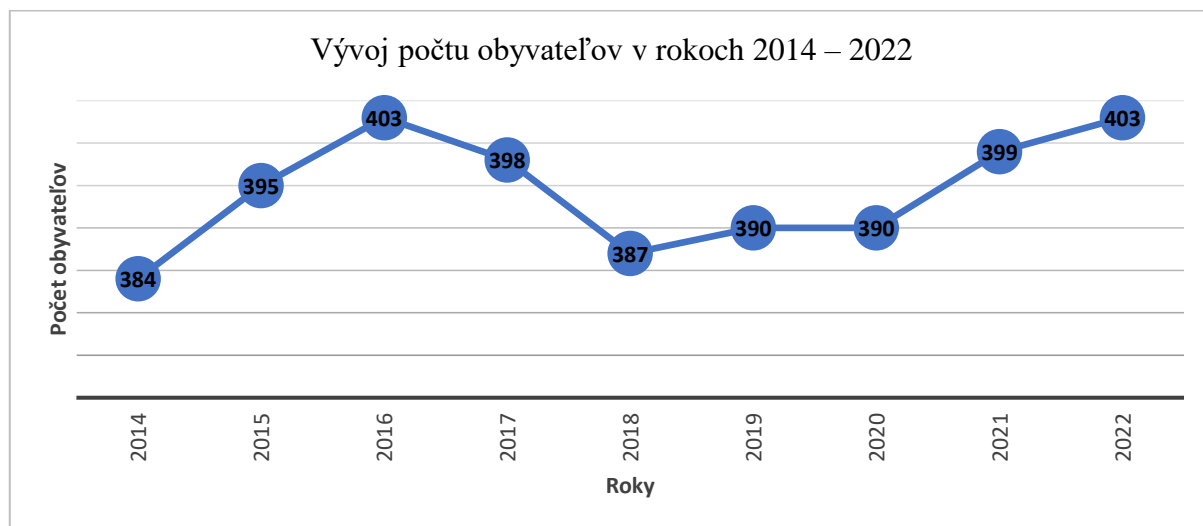
obyvateľov Polianky v roku 2022 je 42,14 čo je o 0,86 roka menej ako v roku 2014. Tento údaj je o niečo vyšší ako celoslovenský priemer (41,62).

Tabuľka 4 Demografická štruktúra obyvateľov v rokoch 2014 - 2022

		2014	2015	2016	2017	2018	2019	2020	2021	2022	
	Predprod.	Spolu	45	51	59	60	58	59	56	61	68
		%	11,72	12,91	14,64	15,08	14,99	15,13	14,36	15,29	16,87
	Produkt	Spolu	269	273	269	257	243	242	245	252	252
		%	70,05	69,11	66,75	64,57	62,79	62,05	62,82	63,16	62,53
	Poprodukt	Spolu	70	71	75	81	86	89	89	86	83
		%	18,23	17,97	18,61	20,35	22,22	22,82	22,82	21,55	20,60
Spolu		384	395	403	398	387	390	390	399	403	
Index vitality		64,29	71,83	78,67	74,07	67,44	66,29	62,92	70,93	81,93	

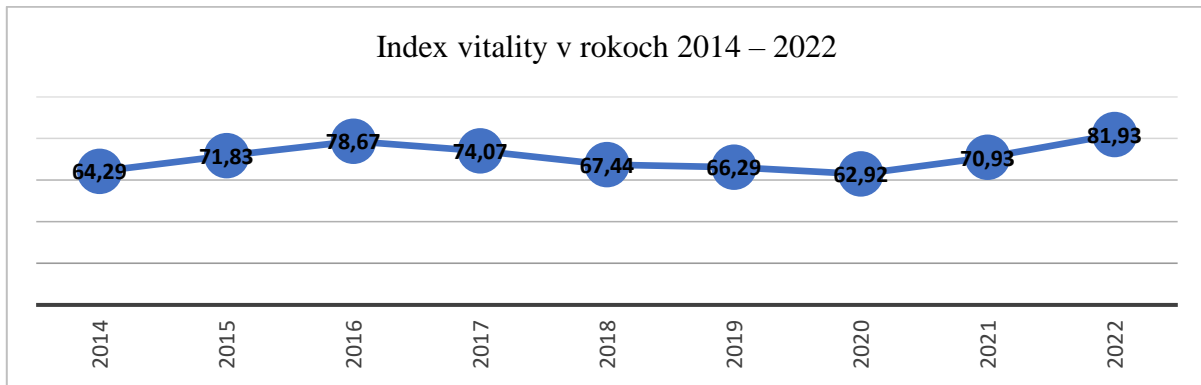
Zdroj: Štatistický úrad SR (2023); <https://slovak.statistics.sk/>

Graf 3



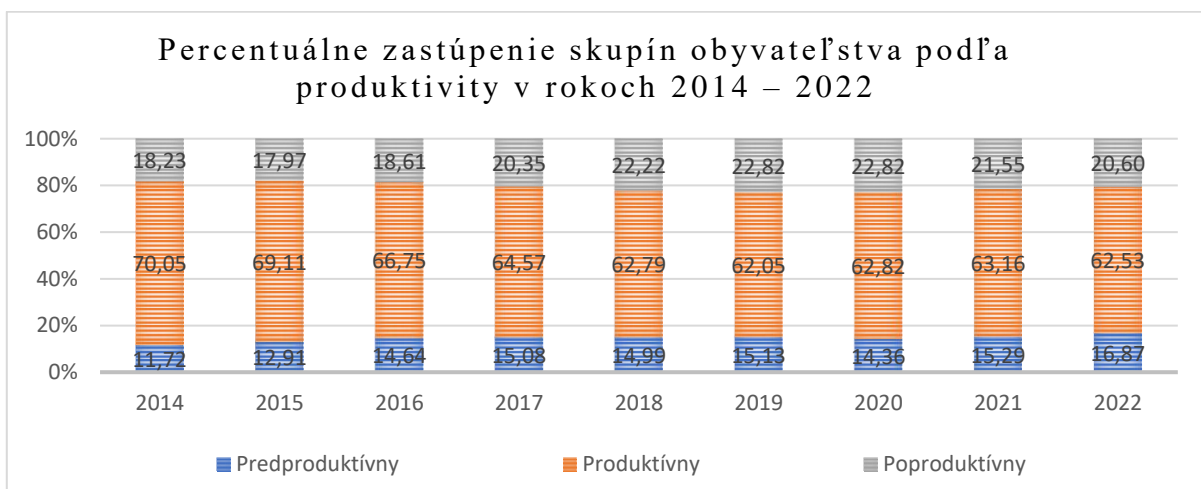
Zdroj: Štatistický úrad SR (2023); <https://slovak.statistics.sk/>

Graf 4



Zdroj: Štatistický úrad SR (2023); <https://slovak.statistics.sk/>

Graf 5



Zdroj: Štatistický úrad SR (2023); <https://slovak.statistics.sk/>

Migrácia obyvateľstva je ovplyvňovaná ekonomickou situáciou obce a mierou nezamestnanosti, situáciou na trhu práce či bytovou výstavbou a dostupnosťou bývania. V období rokov 2014 až 2022 dosiahol migračný prírastok 21 obyvateľov a prirodzený úbytok -7 obyvateľov. Celkový prírastok bol teda v sledovanom období 14 obyvateľov.

Na základe tabuľky 5 môžeme konštatovať, že celkový prírastok (úbytok) obyvateľstva v Polianke sa každým rokom mení.

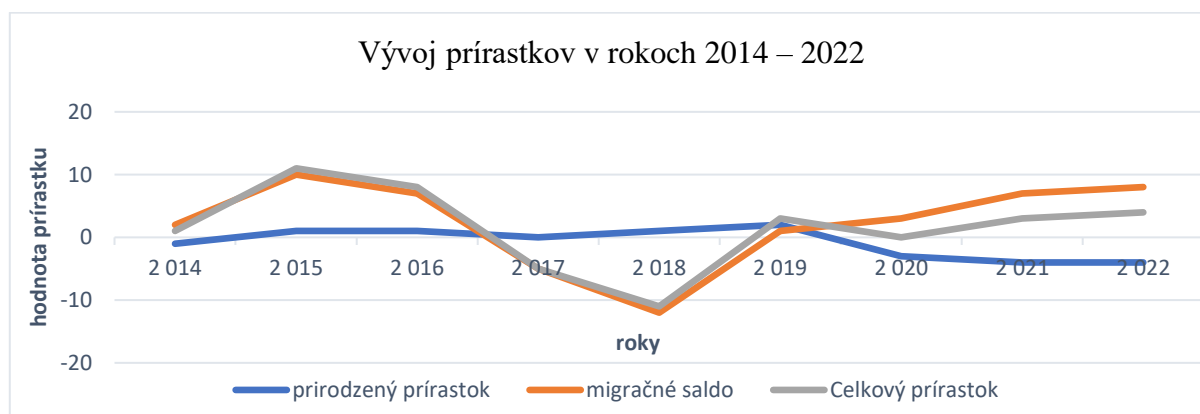
Jedna z najväčších výziev ďalšieho rozvoja obce bude riešenie problémov spojených s ďalším demografickým vývojom v obci. Stabilizáciu počtu obyvateľstva, schopnosť pritiahnúť nových obyvateľov a udržať si súčasných obyvateľov možno dosiahnuť len vhodnou politikou a stratégiou zo strany obce, ktorá bude otvorená voči obyvateľom, orientovaná na mladé rodiny s deťmi, rozvoj cenovo dostupného avšak kvalitného bytového fondu a zlepšenie dostupnosti sociálnej a zdravotnej starostlivosti v obci i na kopaniciach.

Tabuľka 5 Pohyb obyvateľstva v rokoch 2014 – 2022

<i>Bilancia obyvateľstva</i>	2014	2015	2016	2017	2018	2019	2020	2021	2022	spolu
Živonarodení	4	4	6	4	4	5	4	3	4	38
Zomrelí	5	3	5	4	3	3	7	7	8	45
Prir. prírastok/úbytok	-1	1	1	0	1	2	-3	-4	-4	-7
Prist'ahovaní	11	15	13	8	6	11	9	15	13	76
Odst'ahovaní	9	5	6	13	18	10	6	8	5	80
Migr. prírastok/úbytok	2	10	7	-5	-12	1	3	7	8	21
Celkový prírastok	1	11	8	-5	-11	3	0	3	4	14

Zdroj: Štatistický úrad SR (2023); <https://slovak.statistics.sk/>

Graf 6



Zdroj: Štatistický úrad SR (2023); <https://slovak.statistics.sk/>

Náboženská štruktúra obyvateľstva

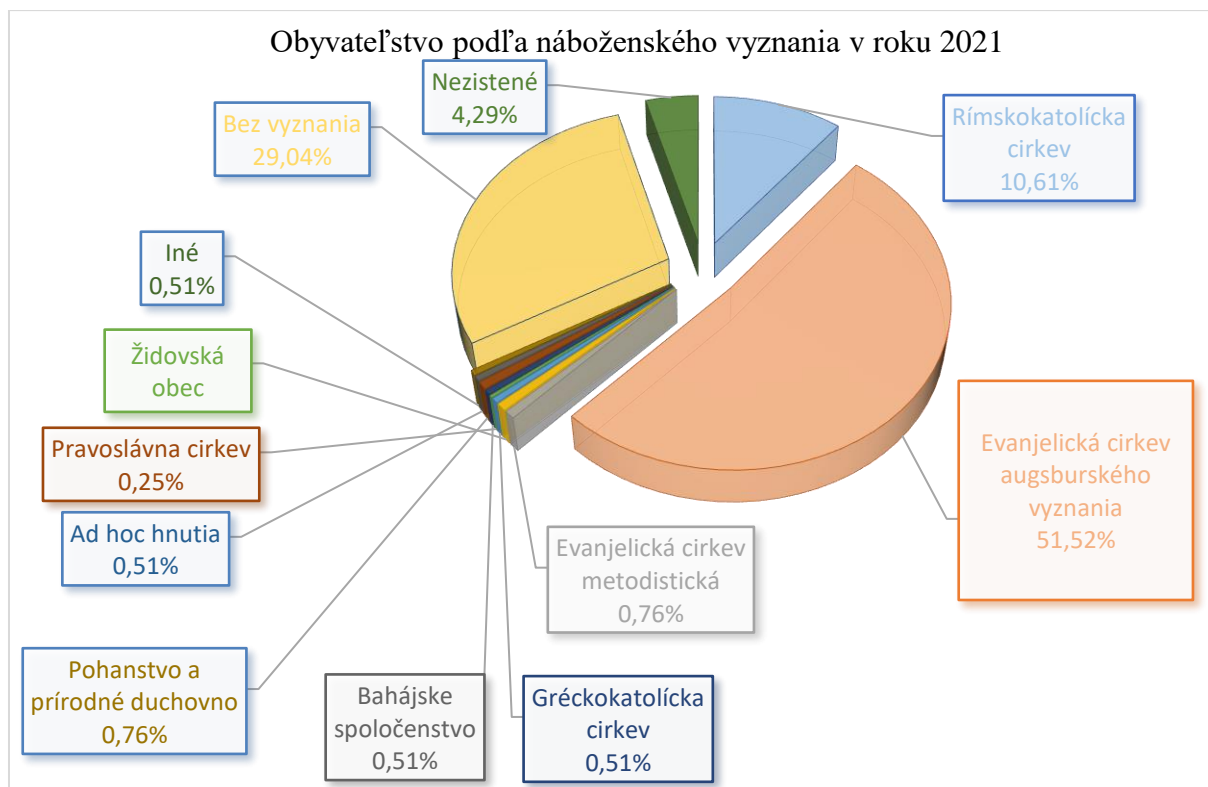
Náboženským vyznaním sa rozumie účasť obyvateľstva na náboženskom živote niektorej cirkvi alebo vzťah k nej. Najviac obyvateľov – 51,52% sa pri poslednom sčítaní ľudu v roku 2021 hlásilo k evanjelickej cirkvi augsburského vyznania, čo je až o 15,86% menej ako v roku 2011. Pomer rímsko-katolíckeho vierovyznania je na úrovni 10,61%. O 14,87% vzrástol pomer tých, čo sú bez vyznania (29,04%). Svoje zastúpenie v obci majú i ostatné náboženstvá – evanjelická cirkev metodistická (0,76%), židovská obec (0,76%), pohanstvo a prírodné náboženstvo (0,76%) a iné. Podrobnú štruktúru obyvateľov obce Polianka podľa náboženského vyznania znázorňuje tabuľka 6 a graf 7.

Tabuľka 6 Obyvateľstvo podľa náboženského vyznania porovnanie rokov 2021 a 2011

Náboženské vyznanie	SODB 2021		SODB 2011	
	Spolu	%	Spolu	%
Rímskokatolícka cirkev	42	10,61	40	10,70
Evanjelická cirkev augsburského vyznania	204	51,52	252	67,38
Evanjelická cirkev metodistická	3	0,76	1	0,27
Náboženská spoločnosť Jehovovi svedkovia	0	0,00	1	0,27
Cirkev bratská	0	0,00	4	1,07
Židovská obec	3	0,76	0	0,00
Gréckokatolícka cirkev	2	0,51	0	0,00
Pravoslávna cirkev	1	0,25	0	0,00
Bahájske spoločenstvo	2	0,51	nesledované	x
Pohanstvo a prírodné duchovno	3	0,76	nesledované	x
Ad hoc hnutia	2	0,51	nesledované	x
Iné	2	0,51	2	0,53
Bez vyznania	115	29,04	53	14,17
Nezistené	17	4,29	21	5,61
Spolu	396	100	374	100

Zdroj: SODB SR 2021 (2023); <https://www.scitanie.sk/>

Graf 7



Zdroj: SODB SR 2021 (2023); <https://www.scitanie.sk/>

Národnostná štruktúra obyvateľstva

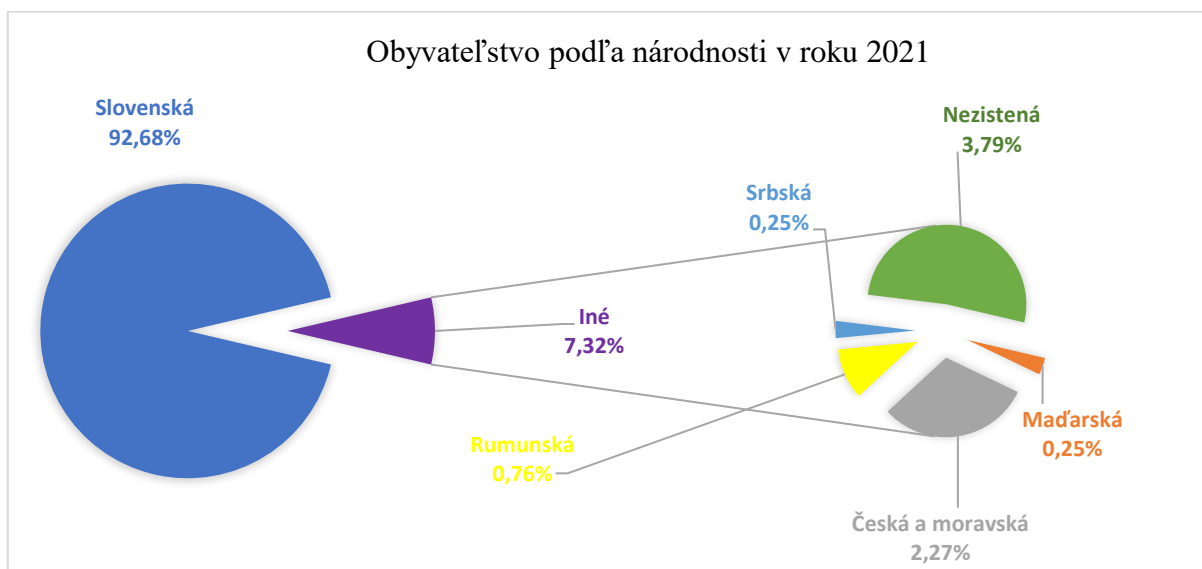
Národnosťou sa rozumie príslušnosť osoby k národu, národnostnej menšine alebo etnickej menšine. Pre určenie národnosti nie je rozhodujúca materinská reč, ani reč, ktorú občan prevažne používa alebo lepšie ovláda, ale jeho vlastné rozhodnutie o príslušnosti k národu, národnostnej menšine alebo etnickej menšine. Národnostné zloženie v Polianke možno pokladať za výrazne homogénne, nakoľko k slovenskej národnosti sa hlási až 92,68%. Česká a moravská národnosť je zastúpená 2,27%-ným podielom. Podrobnú štruktúru obyvateľov obce Polianka podľa národnostného zloženia znázorňuje tabuľka 7 a graf 8.

Tabuľka 7 Obyvateľstvo podľa národnosti

Národnosť	SODB 2021		SODB 2011	
	Spolu	%	Spolu	%
Slovenská	367	92,68	350	93,33
Maďarská	1	0,25	0	0,00
Česká a moravská	9	2,27	10	2,67
Rumunská	3	0,76	0	nesledované
Srbská	1	0,25	0	nesledované
Iná	0	0,00	20	5,33
Nezistená	15	3,79	14	3,73
Spolu	396	100,00	375	100,00

Zdroj: SODB SR 2021 (2023); <https://www.scitanie.sk/>

Graf 8



Zdroj: SODB SR 2021 (2023); <https://www.scitanie.sk/>

Vzdelanostná štruktúra obyvateľstva

Školské vzdelanie je výrazom kultúrnej vyspelosti každej spoločnosti. Je jedným z činiteľov, ktoré ovplyvňujú životnú úroveň a podmieňujú úspešný rozvoj národného hospodárstva vo všetkých jeho oblastiach. Podľa SODB 2021 v stupni dosiahnutého vzdelania

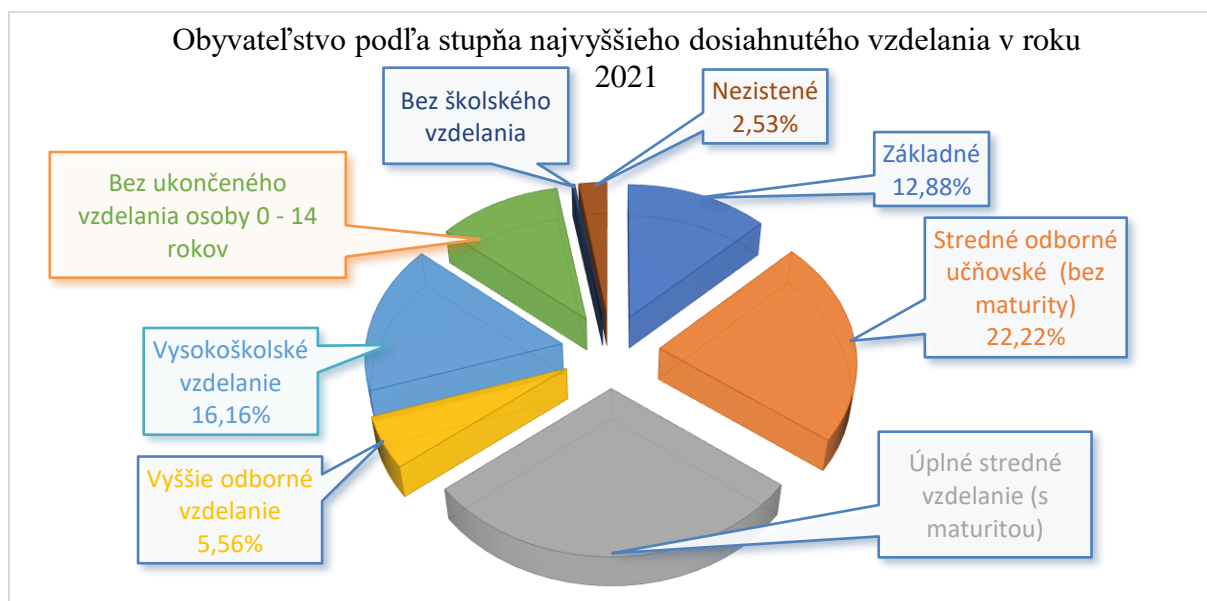
je najpočetnejšia skupina obyvateľov, ktorá dosiahla úplné stredné vzdelanie (s maturitou) – 29,29% (slovenský priemer je 24,66%). Druhou najpočetnejšou skupinou sú obyvatelia, ktorí majú stredné odborné učňovské (bez maturity) – 22,22%. Vysokoškolské vzdelanie dosiahlo 16,16% (slovenský priemer je 18,38%). Podrobnú štruktúru obyvateľov obce Polianka podľa vzdelania znázorňuje tabuľka 8 a graf 9.

Tabuľka 8 Obyvateľstvo podľa stupňa najvyššieho dosiahnutého vzdelania

Najvyššie dosiahnuté vzdelanie	SODB 2021		SODB 2011	
	Spolu	%	Spolu	%
Základné	51	12,88	60	16,00
Stredné odborné učňovské (bez maturity)	88	22,22	111	29,60
Úplné stredné vzdelanie (s maturitou)	116	29,29	108	28,80
Vyššie odborné vzdelanie	22	5,56	4	1,07
Vysokoškolské vzdelanie	64	16,16	42	11,20
Bez ukončeného vzdelania osoby 0 - 14 rokov	44	11,11	nesledované	0,00
Bez školského vzdelania	1	0,25	46	12,27
Nezistené	10	2,53	4	1,07
Spolu	396	100,00	375	100,00

Zdroj: SODB SR 2021 (2023); <https://www.scitanie.sk/>

Graf 9



Zdroj: SODB SR 2021 (2023); <https://www.scitanie.sk/>

Prognóza vývoja počtu obyvateľov

Podľa štúdie Kraje a okresy Slovenska v demografickej perspektíve (autori : Branislav Šprocha, Boris Vaňo, Branislav Bleha) patrí okres Myjava, do ktorého spadá i riešené územie obce Polianka, medzi okresy s najvyšším indexom zaťaženia starým obyvateľstvom. Kým v roku 2018 pripadalo na 100 obyvateľov v tomto okrese viac ako 31 obyvateľov vo veku 65 a viac rokov, prognóza tohto čísla pre rok 2040 je až vyše 56,1 obyvateľov, čo je druhý najhorší očakávaný index zaťaženia starým obyvateľstvom na Slovensku. Znamená to, že na 100 osôb vo veku 20 – 64 rokov, teda v produktívnom veku, pripadne viac ako 56 seniorov. Predpokladaný nárast počtu a podielu seniorov sa okrem vývoja indexu zaťaženia starým obyvateľstvom odzrkadlí aj na indexe (celkového) ekonomického zaťaženia, ktorý sa do roku 2040 pre okres Myjava predpokladá až vo výške 82,2, čo je druhý jeden z najhorších očakávaných indexov ekonomického zaťaženia na Slovensku. Tento index vyjadruje pomer počtu osôb v predproduktívnom (0 - 14) a poproduktívnom veku (65+) na 100 osôb v produktívnom veku (15 - 64).

Ekonomika územia

Podnikateľská sféra

V obci malo v roku 2022 zastúpenie 62 podnikateľských subjektov, z toho 13 právnických a 49 fyzických osôb, ktoré zabezpečovali ekonomický rozvoj obce. Z fyzických osôb bolo 37 živnostníkov a 12 samostatne hospodáriaci roľníci.

Tabuľka 9 Právne subjekty obce Polianka v roku 2022

Kategórie právnych subjektov	Počet r. 2014	Počet r. 2022
Právnické subjekty spolu	13	13
Fyzické osoby nezapísané v obchodnom registri – spolu	21	49
– FO nezapísané v obchodnom registri – živnostníci	18	37
– FO nezapísané v obchodnom registri – slobodné povolania	0	0
– FO nezapísané v obchod. registri – samostatne hospodáriaci roľníci	3	12
Subjekty vedené v Registri organizácií	34	62

Zdroj: Štatistický úrad SR (2023); <https://slovak.statistics.sk/>; obec Polianka

V obci Polianka pôsobí niekoľko podnikateľských subjektov, ktoré sú uvedené v tabuľke č. 11.

Tabuľka 10 Zoznam podnikateľských subjektov v obci Polianka

	Názov subjektu	Sídlo/Prevádzka	Predmet činnosti
1	DIA – Slovensko s.r.o.	Polianka 203	Veľkoobchod s ostatnými strojmi a zariadeniami
2	EMAN s.r.o.	Polianka 185	Ostatný maloobchod v nešpecializovaných predajniach
3	Jaroslav Ochodnický - AUTOS	Polianka 79	Zemné práce strojmi
5	AUTOSERVIS MEBI	Polianka 51	Autoservis
9	Milan Sládeček	Polianka 200	Maloobchod, veľkoobchod, zemné práce strojmi
10	Obecné lesy s.r.o.	Polianka 91	Ťažba dreva
12	Peter Mramúch	Polianka 134	Stavebné práce
13	JPB – Group, s.r.o.	Polianka 157	Reklamné a marketingové služby
14	Pullman Miroslav – Servis elektrospotrebičov	Polianka 196	Oprava a údržba elektrických strojov a prístrojov
16	Adam Boháč	Polianka 202	Sprostredkovateľská činnosť v oblasti obchodu
17	Ing. Milan Kovár	Polianka 197	Inžinierske činnosti a poradenstvo
18	TJ TATRAN Polianka	Polianka 195	Športové aktivity
19	DHZO Polianka	Polianka 91	Dobrovoľný hasičský zbor
21	Vladimír Zeman	Polianka 115	SHR
22	PD Poriadie, dvor Polianka	M. R. Štefánika 517/23, 907 01 Myjava	Poľnohospodárstvo
23	Mliečna farma MEK MEK	Polianka 165	Predaj mliečnych výrobkov
24	Martin Kolárik	Polianka 203	SHR

Zdroj: Obec Polianka (2023)

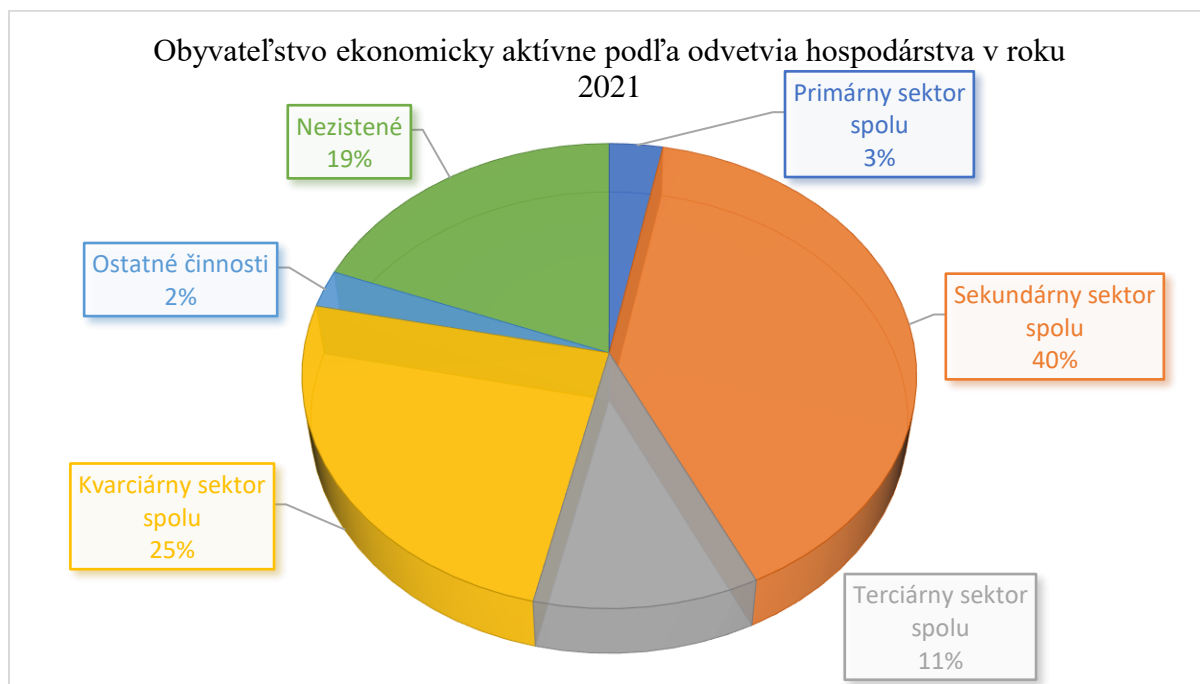
Z údajov uvedených v tabuľke 12 a grafu 10 vyplýva, že najviac ekonomicky aktívnych obyvateľov obce pracuje v priemyselnej výrobe, ktorá spadá do sekundárneho sektora, v ktorom spolu pracuje 40 %. V terciárnom sektora pracuje 11 % obyvateľstva, v primárnom sektore 3 % a kvarciárny sektor predstavuje 25 %. Až 19 % ekonomicky aktívnych obyvateľov neudalo svoje odvetvia zamestnania.

Tabuľka 11 Bývajúce obyvateľstvo ekonomicky aktívne podľa odvetvia hospodárstva v roku 2021

Odvetvie hospodárstva	Obyvateľstvo ekonomicky aktívne		
	Muži	Ženy	Spolu
Poľnohospodárstvo, lesníctvo a rybolov	5	1	6
Ťažba a dobývanie	0	0	0
Primárny sektor spolu	5	1	6
Priemyselná výroba	37	30	67
Dodávka elektriny, plynu, pary a studeného vzduchu	0	0	0
Dodávka vody; čistenie a odvod odpadových vôd, odpady a služby odstraňovania odpadov	0	0	0
Stavebníctvo	8	2	10
Sekundárny sektor spolu	45	32	77
Doprava a skladovanie	5	1	6
Ubytovacie a stravovacie služby	1	0	1
Veľkoobchod a maloobchod; oprava motorových vozidiel a motocyklov	9	5	14
Terciárny sektor spolu	15	6	21
Informácie a komunikácia	2	1	3
Finančné a poisťovacie činnosti	0	1	1
Činnosti v oblasti nehnuteľností	1	0	1
Odborné, vedecké a technické činnosti	6	6	12
Administratívne a podporné služby	1	3	4
Verejná správa a obrana; povinné sociálne zabezpečenie	4	9	13
Vzdelávanie	0	7	7
Zdravotníctvo a sociálna pomoc	0	7	7
Umenie, zábava a rekreácia	0	0	0
Kvarciárny sektor spolu	14	34	48
Ostatné činnosti	2	3	5
Nezistené	21	16	37
Spolu	102	92	194

Zdroj: SODB SR 2021 (2023); <https://www.scitanie.sk/>

Graf 10



Zdroj: SODB SR 2021 (2023); <https://www.scitanie.sk/>

Podiel ekonomicky aktívnych obyvateľov, teda osôb vo veku od 15 do 89 rokov, ktoré počas referenčného týždňa odvedli určitú prácu, aj keď len jednu hodinu týždenne, za odmenu, zisk alebo za výhody pre rodinu, v obci Polianka je 396, čo je 48,99 % z celkového počtu obyvateľstva (rok 2021). V porovnaní s Trenčianskym krajom je to o 0,88 % menej a s celoslovenským priemerom je to viac o 2,12 %. (viď. tabuľka 13).

Tabuľka 12 Porovnanie EAO mesta s priemerom okresu, kraja a SR v roku 2021 a rokom 2011

	Trvale bývajúce obyvateľstvo v r. 2021	Ekonomicky aktívne osoby v r. 2021	Podiel EAO v % v r. 2021	Podiel EAO v % v r. 2011
Obec Polianka	396	194	48,99	48,8
Okres Myjava	25 678	12 843	50,02	48,7
Kraj Trenčiansky	577 464	287 977	49,87	49,2
SR	5 449 270	2 553 891	46,87	48,7

Zdroj: SODB SR 2021 (2023); <https://www.scitanie.sk/>

Nezamestnanosť

Miera evidovanej nezamestnanosti dosiahla k 31. 12. 2021 v obci Polianka len 3,09 %. Za okres Myjava je táto hodnota len o niečo vyššia, a to 3,67 %. Za posledných 7 rokov klesla teda miera evidovanej nezamestnanosti v okrese Myjava viac ako o 4 %. Miera evidovanej nezamestnanosti v okrese Myjava je dlhodobo pod celoslovenským priemerom. Dokonca i na úrovni Trenčianskeho kraja je nezamestnanosť o niečo vyššia ako v okrese Myjava.

Tabuľka 13 Porovnanie miery nezamestnanosti k 31. 12. 2021

	Trvale bývajúce obyvateľstvo spolu	Ekonomicky aktívne osoby spolu	Miera evidovanej nezamestnanosti v %
Obec Polianka	399	194	3,09
Okres Myjava	25 678	12 843	3,86
Kraj Trenčiansky	577 464	287 977	4,28
SR	5 449 270	2 553 891	6,76

Zdroj: ÚPSVaR 2021; SODB SR 2021 (2023)

Bývanie a bytový fond

Bývanie ako jedna zo základných ľudských potrieb by malo byť uspokojované na úrovni adekvátnej celkovému stupňu sociálno-ekonomického rozvoja spoločnosti. Jeho úroveň je jednou zo základných charakteristík životnej úrovne obyvateľstva.

Domový fond obce Polianka v roku 2021 tvorilo 207 domov, v ktorých bolo spolu 219 trvale obývaných bytov. Najväčší podiel na domovom fonde majú rodinné domy - 197. Domový fond v meste dopĺňa 6 ostatných budov. Prírastok bytových jednotiek za roky 2011 – 2021 (t.j. medzi dvomi SODB) bol v obci Polianka + 11 bytových jednotiek (SODB 2011: 208 bytových jednotiek, SODB 2021: 219 bytových jednotiek).

Tabuľka 14 Prehľad bytového fondu v obci Polianka za rok 2021

Typ domu	Počet domov	Počet bytových jednotiek v dome
rodinný dom	197	197
bytový dom	4	16
Ostatné (napr. polyfunkčná budova, neskolaudovaný rodinný dom, núdzový objekt, neurčený na bývanie, inštitucionálne, alebo kolektívne zariadenia	6	6
nezistené	0	-
SPOLU	207	219

Zdroj: SODB SR 2021 (2023); <https://www.scitanie.sk/>

Občianska vybavenosť

V obci sa nenachádza zariadenie sociálnych služieb a ani sa neposkytuje opatrovateľská služba. Pre obyvateľov obce sú k dispozícii sociálne služby v blízkom meste Myjava, kde je poskytovanie sociálnych služieb zabezpečované prostredníctvom 9 zariadení sociálnych služieb. Okrem týchto zariadení mesto prevádzkuje opatrovateľskú službu pre 20 klientov, o ktorých sa stará 9 opatrovateliek. Taktiež mesto zabezpečuje stravovanie pre starších obyvateľov v piatich jedálňach.

Zdravotná starostlivosť

V obci Polianka nie je zriadené zdravotné stredisko, ale občania obce využívajú Nemocnicu s poliklinikou v okresnom meste Myjava, prípadne zdravotné stredisko Brezová pod Bradlom. V meste Myjava funguje i záchranná služba, desať stomatologických ambulancií a šesť lekární.

Školy a školské zariadenia

V obci sa nenachádza ani materská škola, ani základná škola. Žiaci dochádzajú do Základnej školy v Myjave alebo v Košariskách, a do materskej školy v Priepasnom, Košariskách alebo v Myjave.

Kultúra, šport a cestovný ruch

V obci sa nachádza kultúrny dom. Kultúrno-historickú pamiatku predstavuje pamätná tabuľa národovca Kutku.

Zariadenia na trávenie voľného času

Infraštruktúra voľného času zabezpečuje športovú činnosť, rôzne športovo-rekreačné aktivity a slúži aj pre oddychové účely obyvateľstva. V obci sa nachádza futbalové ihrisko, ktoré využíva futbalový klub TJ Tatran Polianka, ktorý dosahuje dobré výsledky. V súťažnom ročníku 2023/2024 hrá mužstvo v VIII. lige. Športový klub je podporovaný najmä z finančných prostriedkov obce a sponzorov.

V obci sa nachádza aj detské ihrisko. Obec so svojimi osadami má výborné podmienky pre turistiku. Katastrom obce prechádzajú mnohé turistické chodníky, po ktorých sa dá dostať napríklad na Mohyľu M. R. Štefánika na Bradle alebo na zrúcaninu hradu Branč. Cez obec Polianka vedie tiež trasa Lazovej 100, každoročného bežeckého preteku s celkovou dĺžkou 112 km a prevýšením 3 950m. Obcou vedie tiež najvýznamnejší červený turistický chodník Cesta hrdinov SNP, čo je najdôležitejšia turistická magistrála na Slovensku. Siahá zo severovýchodu krajiny (Dukliansky priesmyk) až na západ po Devín.

Návštevnosť a ubytovacie kapacity

Návštevníci majú v obci Polianka a okolí k dispozícii jedno ubytovacie zariadenie - Rekreačný dom Havlová.

Počet prenocovaní prepočítaný podľa výberu dane za ubytovanie obcou Polianka uvádza nasledovná tabuľka.

Tabuľka 15 Výber dane za ubytovanie / počet prenocovaní v obci Polianka v r. 2016 - 2022

rok	2016	2017	2018	2019	2020	2021	2022
výber dane za ubytovanie / Eur	156,75	239,25	574,86	412,83	72,27	65,10	73,85
(= počet prenocovaní)	457	721	1 021	212	186	211	219

Zdroj: Obec Polianka, záverečné účty za dané roky, vlastné spracovanie

Podľa údajov zo záverečných účtov obce za jednotlivé roky, v rokoch 2016 až 2018 bol pri dani za ubytovanie zaznamenaný postupný nárast výberu. Naopak, roky 2020 a 2021 boli ovplyvnené pandemiou Covid-19, čo sa spolu so znížením ubytovacej kapacity v ubytovacom zariadení prejavilo na výrazne zníženej vybranej dani za ubytovanie. Prepočet počtu prenocovaní podľa vybranej dane na ubytovanie je na základe platného VZN č. 1/2022, podľa ktorého je stanovená sadzba dane za osobu a noc v obci Polianka na 0,35 €.

Kultúrno-spoločenský život

Kultúra je nezastupiteľnou sférou spoločenského života. Kultúrnou politikou prispieva obec k duchovnému rozvoju svojich obyvateľov vo vzťahu k ich potrebám v rámci obce, okresu, kraja, regiónu, Slovenska.

V obci sa každoročne konajú viaceré kultúrne a spoločenské podujatia a akcie. Charakter niektorých sa mení, väčšina z nich sa však koná viac-menej pravidelne každý rok. Najvýznamnejšie z nich uvádza tabuľka 17.

Tabuľka 16 Vybrané kultúrne a spoločenské podujatia a akcie v obci Polianka

Názov kultúrneho podujatia	Termín konania
Ochutnávka zabíjačkových špecialít	február
Tradičné stávanie mája	apríl
Medzinárodný deň detí	jún
Futbalový turnaj	júl
Športový deň	august
Poliančárske slivkové gule	október
Mikuláš	december

Zdroj: Obec Polianka (2023)

Kultúrno-spoločenský život v obci Polianka reprezentuje pomerne široká škála kultúrnych inštitúcií, združení, spoločenských organizácií, občianskych združení, spolkov a mimovládnych organizácií, ktoré vyvíjajú svoje aktivity v najrozličnejších oblastiach kultúrno-spoločenského života. Mimovládne organizácie, občianske združenia a ďalšie formy neziskových združení sú dôležitou súčasťou občianskej spoločnosti, keďže svojimi činnosťami prispievajú k výraznému zlepšeniu kvality života.

Tabuľka 17 Zoznam mimovládnych organizácií

Spolky a združenia	Predmet činnosti
Klub dôchodcov	Organizovanie spoločenského a kultúrneho života seniorov, brigádnických prác, pomoci Obecným lesom Polianka, s.r.o. pri lesnej výsadbe, čistení a úprave kultúrneho domu.
Dobrovoľný hasičský zbor	Okrem základného poslania, ktorým je ochrana pred požiarimi a živelnými pohromami, sa zaoberajú rôznymi činnosťami pre zachovanie a posilnenie povedomia našich spoluobčanov o hasičskom zbere.
Poľovné združenie	Podieľa sa na chove zveri, starostlivosti o zver a jej životné prostredie vrátane jej lovu, pričom poľovným revírom sú lesy v chotári Polianky.
Telovýchovná jednota TATRAN Polianka	Organizovanie športových podujatí.

Zdroj: Obec Polianka (2023)

Významným prvkom kultúrneho života obce je časopis *Polianske zvesti*, ktorý vychádza sporadicky.

Ostatné služby

V rámci ostatnej infraštruktúry sa v obci nachádza Obecný úrad, knižnica a požiarna zbrojnica. Najbližšia pošta, lekáreň, lekár, bankomat a iné služby sa nachádzajú v Myjave.

2.4 ÚZEMNO-TECHNICKÁ ANALÝZA

Základná charakteristika mesta z pohľadu širších vzťahov

Doprava

Obec Polianka je situovaná mimo nadregionálne významných dopravných trás. V obci sa nachádza 19 km miestnych komunikácií I.-IV. triedy spolu, ktoré sú asfaltové a v nevyhovujúcom technickom stave. V obci sa nenachádza námestie ani žiadne parkovisko.

Železničná doprava nie je v území prevádzkovaná. Obyvatelia obce využívajú vlakové spojenia z okresného mesta Myjava.

Obyvatelia obce majú spojenia do významnejších centier regiónu smer Brezová pod Bradlom – 2 spoje denne, smer Myjava – 9 spojov denne. V obci Polianka nemá zástavku žiadne spoj diaľkovej autobusovej linky.

V obci nie sú vybudované žiadne chodníky pre cyklistov. Nachádzajú sa tu 2 cykloodpočívadlá. Obcou prechádzajú nasledovné cykloturistické trasy:

- Trasa č. 2202 „4 cykloregio“, celková dĺžka 42,9 km,
- Trasa č. 5302 Brezová pod Bradlom – Myjava – Vrbovce - Senica, celková dĺžka 45,7 km,
- Cyklotrasa na Bradlo cez les – Myjava – Polianka – Prieipasné – Bradlo – 27 km.

Zásobovanie vodou, kanalizácia a ČOV

Obec Polianka má vybudovanú celoobecnú vodovodnú sieť, prostredníctvom ktorej je obec zásobovaná kvalitnou pitnou vodou. Vodovodná sieť je v správe BVS, a.s. Bratislava. Napojených na vodovod je asi 95% domácností.

Obec Polianka nie je odkanalizovaná. Rodinné domy a jednotlivé drobné prevádzky majú vybudované žumpy, septiky alebo domové čistiarne odpadových vôd.

Zásobovanie plynom

Obec je z väčšej časti plynofikovaná. Zdrojový plynovod je napojený na jestvujúci VTL plynovod DN 300 PN 40 (Nové Mesto nad Váhom – Myjava). Zemný plyn je v prevažnej miere využívaný na vykurovanie, prípravu teplej vody a varenie.

Zásobovanie elektrickou energiou a verejné osvetlenie

Obec je zásobovaná elektrickou energiou z VN linky 22 kV prostredníctvom miestnych transformačných staníc.

Verejným osvetlením je pokrytá celá obec.

Tepelné hospodárstvo (centrálne zásobovanie, individuálne zdroje) a zásobovanie plynom

Centrálny rozvod tepla v obci neexistuje. Hlavným zdrojom tepla je zemný plyn. Niektoré domácnosti využívajú ako druhý zdroj tepla drevo, uhlie. V posledných rokoch sa objavuje aj využívanie alternatívnych zdrojov, a to vykurovanie pilinami, peletami, briketami, tepelným čerpadlom a solárnymi systémami.

Telekomunikácie (internet, optika)

Obec je pokrytá signálom, ktorý umožňuje občanom využívať vysokorýchlostné mobilné pripojenie internetu spoločnosti T-com. V osadách je signál slabý, resp. žiaden. Pokrytie mobilnými sieťami je primerané po celom katastrálnom území. V obci funguje obecný rozhlas, avšak káblová televízia nie je zavedená.

Rozvojové plochy

Rozvojové plochy podrobne definuje územný plán obce. Územie obce má k dispozícii dostatok priestoru pre ďalšiu výstavbu a rozvoj, či už v oblasti bytovej, občianskej alebo spoločenskej vybavenosti. Funkčný typ obce je obytná, poľnohospodárska, s kopaničiarskymi osadami s obytnou, resp. obytno-rekreačnou a poľnohospodárskou funkciou.

Územný plán určuje nové rozvojové plochy občianskeho vybavenia a sociálnej infraštruktúry s ohľadom na ochranu prírody a krajiny, kultúrneho dedičstva, pri rešpektovaní chránených území, ochranných pásiem, technickej a dopravnej infraštruktúry a iných zákonných obmedzení. Územný plán určuje nové rozvojové plochy bývania, záväzne reguluje intenzitu ich využitia a definuje v nich prípustnosť obmedzujúcich alebo vylučujúcich podmienok. Územný plán navrhuje okrem iného súčasne zastavané územie mesta rozšíriť v lokalite Horná Polianka, Havlová, Surovín, Bôrikovci, Podlipovec, Remenárovci, Sedlárová.

2.5 SWOT ANALÝZA

SILNÉ STRÁNKY	SLABÉ STRÁNKY
<ul style="list-style-type: none"> - Výhodná poloha obce – blízkosť okresného mesta Myjava - Činnosť organizácií a spolkov - Komunitná činnosť - organizovanie kurzov pre občanov - Dobré autobusové spojenia do okresného mesta Myjava - Zavedený separovaný zber odpadov - Plynofikácia obce v hlavnej časti - Príroda a malebná krajina - Blízkosť hôr - Veľká diverzita flóry a fauny - Vysporiadané vlastnícke vzťahy - Organizovanie kultúrno-spoločenských a športových aktivít 	<ul style="list-style-type: none"> - Klesajúca populácia - Nízka natalita, vysoká mortalita - Nedostatok aktivít pre deti a mládež - Odchod mladých ľudí za prácou - Absencia sociálnej starostlivosti - Nevyhovujúci stav ciest - Absencia chodníkov pri ceste - Nevyužitý objekt bývalej Základnej školy - Nedostatočné ubytovacie kapacity - Nedostatok vhodných pracovných príležitostí - Zhoršujúci stav životného prostredia - Znečistenie spodných vôd splaškami z domov - PD znečisťuje životné prostredie - Nezabezpečená predškolská výchova - Nedostatočná ponuka služieb - Absencia kultúrnych pamiatok
PRÍLEŽITOSTI	OHROZENIA
<ul style="list-style-type: none"> - Dobudovanie miestnych komunikácií a chodníkov - Dobudovanie plynofikácie v osadách - Možnosť rekonštrukcie zastaraných domov - Využitie výhod lokality pre rozvoj vidieckej turistiky - Využitie objektu bývalej základnej školy - Riešenie bytovej otázky mladých ľudí - Zabezpečenie sociálnych služieb - Dobudovanie kanalizácie - Podpora možností ubytovania v súkromí - Vybudovanie cyklotrás a hipotrás - Organizovanie kultúrnych a spoločenských podujatí v obci 	<ul style="list-style-type: none"> - Odchod mladých za prácou mimo región, resp. do zahraničia - Prehľbujúce sa znečistenie životného prostredia divokými skládkami - Nedostatočná finančná podpora agrárneho sektoru vládou - Stagnujúca výstavba bytov a domov - Nepriaznivý demografický vývoj - Nedostatok finančných prostriedkov v rozpočte obce na spolufinancovanie veľkých projektov - Nízka občianska participácia - Pretrvávajúca nízka podpora rozvoja cestovného ruchu - Nárast cien energií

<ul style="list-style-type: none">- Využitie členstva v regionálnych združeníach- Rozvoj spolupráce s organizáciami a spolkami- Riešenie dopravnej situácie v obci- Vybudovanie chodníkov pri ceste- Zvýšenie bezpečnosti účastníkov cestnej premávky – znížiť rýchlosť, označiť prechody pre chodcov- Revitalizácia prameňov	
--	--

3 STRATEGICKÁ ČASŤ

Strategická časť nadväzuje na analytickú časť a obsahuje stratégiu rozvoja obce pri zohľadnení jeho vnútorných špecifik. Určuje hlavné ciele a priority rozvoja obce pri rešpektovaní princípov regionálnej politiky v záujme dosiahnutia vyváženého udržateľného rozvoja územia. Strategická časť obsahuje víziu územia, formuláciu a návrh stratégie, výber a popis strategických cieľov v jednotlivých politikách, resp. oblastiach rozvoja (hospodárska, sociálna, environmentálna).

Stanovenie vízie predstavuje očakávaný stav, ktorý má obec Polianka dosiahnuť z dlhodobého hľadiska. Vymedzuje rámec pre definovanie strategických cieľov a priorít na obdobie nasledujúcich 7 rokov a postupov na ich dosiahnutie. Obec Polianka má stanovenú nasledovnú víziu, ktorá zodpovedá dosiahnutým výsledkom počas rokov 2014 - 2022 a aj očakávaniam do roku 2030.

Vízia obce Polianka

„Polianka ako obec vytvárajúca podmienky pre rozvoj cestovného ruchu s využitím prírodného potenciálu, dobudovaním infraštruktúry a tiež zlepšením úrovne služieb pre obyvateľov“

Rozvojová stratégia

Na základe komplexnej analýzy územia obce a určenia slabých a silných stránok, príležitostí a ohrození v oblasti hospodárskej, sociálnej a environmentálnej, môžeme určiť rozvojovú stratégiu mesta a jeho prioritné ciele.

Strategickým cieľom obce je:

„Zvýšenie kvality života obyvateľov obce Polianka vytvorením podmienok pre rozvoj cestovného ruchu s využitím prírodného potenciálu, dobudovaním infraštruktúry a tiež zlepšením úrovne služieb pre obyvateľstvo.“

Znamená to využiť potenciál obce a dostupné možnosti získania finančných prostriedkov na realizáciu rozvojových činností, ale tiež sústavnú prácu s jednotlivcami, združeniami a organizáciami. Kvalitu života obyvateľov podmieňuje okrem iného občianska vybavenosť a fungujúca technická a dopravná infraštruktúra, ktorá môže byť predpokladom na rozvoj obce aj v ďalších oblastiach. Je dôležité ponúknuť obyvateľom a návštevníkom obce Polianka možnosti na rekreáciu a trávenie voľného času na území obce. Rozvoj v tejto oblasti je podmienený vybudovaním lepšej turistickej infraštruktúry a vytvorením kvalitných a dostupných tovarov a služieb, poskytovaním informácií a vytváraním ďalších aktivít, ktoré budú viesť k rozvoju vidieckej turistiky a agroturistiky v spolupráci zo všetkými zainteresovanými subjektmi. Súbežne je však potrebné venovať pozornosť aj rozvíjaniu ľudských zdrojov. V oblasti vybavenia územia dopravnou infraštruktúrou sa stratégia orientuje hlavne na vybudovanie prepojenia regiónu tak, aby bola zabezpečená napojenosť na dopravné koridory v dostatočnom čase a kvalite. Stratégia je založená na eliminácii kľúčových disparít, ktoré sú bariérou rozvoja a na využití pozitívnych výhod, ktoré poskytujú príležitosti pre dlhodobý rast. To je možné uskutočniť len na úrovni partnerstva spolupracou verejného a súkromného sektora a integrovaným prístupom k riešeniu ekonomických, sociálnych a environmentálnych aspektov. Na dosiahnutie strategického cieľa budú podporovať globálne ciele podľa jednotlivých kľúčových odvetví. Uvedené ciele korešpondujú s hlavnými cieľmi definovanými v PHSR Trenčianskeho samosprávneho kraja a podporujú jeho naplnenie.

Na základe uvedených skutočností boli navrhnuté jednotlivé aktivity v rámci hospodárskej, sociálnej a environmentálnej oblasti, ktoré pri ich postupnej realizácii budú viesť k naplneniu strategického cieľa obce.

Priorita 1: Ekonomický rozvoj obce

Strategický cieľ 1.1 Rozvoj ľudských zdrojov

Špecifický cieľ 1.1.1 Zvýšenie počtu obyvateľov vytvorením kvalitných podmienok bývania v obci reagujúcich na potreby a požiadavky obyvateľov obce a potenciálnych občanov obce

Identifikované operácie:

- Vybudovanie infraštruktúry k IBV Sedlárová
- Výstavba bytového domu
- Realizácia územného plánu
- Rekonštrukcia bývalej školy na byty

Strategický cieľ 1.2. Rozvoj cestovného ruchu a voľnočasových aktivít

Špecifický cieľ 1.2.1 Rozvoj infraštruktúry cestovného ruchu

Identifikované operácie:

- Vybudovanie cyklotrasy Podlipovec
- Vybudovanie cyklotrasy Španková
- Budovanie cyklotrás v k.ú. Polianka
- Vybudovanie vyhliadkovej veže
- Vybudovanie jazdeckých trás (na jestvujúcich lesných a miestnych komunikáciách mimo územia európskeho významu a chráneného vtáčieho územia) a príslušnej infraštruktúry
- Doplnková cyklistická infraštruktúra

Špecifický cieľ 1.2.2 Rozvoj voľnočasových aktivít

Identifikované operácie:

- Modernizácia športového areálu TJ Tatran Polianka
- Podpora voľnočasových aktivít, kultúrnych a športových podujatí
- Vybudovanie voľnočasovej infraštruktúry
- Podpora športových kolektívov
- Podpora a rozvoj dobrovoľníctva

Priorita 2: Rozvoj občianskej vybavenosti

Strategický cieľ 2.1 Zvýšenie kvality infraštruktúry verejných služieb

Špecifický cieľ 2.1.1 Zvýšenie kvality dopravnej infraštruktúry a bezpečnosti cestnej premávky

Identifikované operácie:

- Budovanie, rekonštrukcia a rozšírenie chodníkov
- Rekonštrukcia miestnych komunikácií
- Oprava komunikácie v obci Polianka - cesta na ihrisko
- Vybudovanie parkoviska
- Modernizácia autobusových zastávok
- Zvýšenie bezpečnosti hromadnej a nemotorovej dopravy

Špecifický cieľ 2.1.2 Modernizácia prostredia obce a jej okolia

Identifikované operácie:

- Zvýšenie energetickej efektívnosti verejného osvetlenia
- Úprava verejných priestranstiev v obci
- Revitalizácia a ošetrovanie existujúcej zelene
- Výsadba zelene

Strategický cieľ 2.2 Rozvoj sociálnych služieb

Špecifický cieľ 2.2.1 Modernizácia objektov a vybavenia zariadení sociálnej infraštruktúry a skvalitnenie služieb v oblasti sociálnej sféry

Identifikované operácie:

- Výstavba pobytového zariadenia sociálnych služieb komunitného typu

Strategický cieľ 2.3 Modernizácia a rekonštrukcia obecných objektov

Špecifický cieľ 2.3.1 Skvalitnenie stavu budov v majetku obce a objektov verejnej správy

Identifikované operácie:

- Modernizácia Obecného úradu
- Rekonštrukcia kultúrneho domu
- Rekonštrukcia a modernizácia miestneho rozhlasu
- Elektronická úradná tabuľa

Priorita 3: Zvýšenie kvality životného prostredia

Strategický cieľ 3.1 Zvýšenie odvádzania a čistenia komunálnych vôd a zásobovania obyvateľstva pitnou vodou

Špecifický cieľ 3.1.1 Dobudovanie kanalizačnej siete

Identifikované operácie:

- Vybudovanie kanalizácie (do 1 000 ekvivalentných obyvateľov)
- Vybudovanie domových čističiek

Špecifický cieľ 3.1.2 Dobudovanie vodovodnej siete

Identifikované operácie:

- Modernizácia verejného vodovodu
- Vybudovanie verejného vodovodu

Strategický cieľ 3.2 Podpora odpadového hospodárstva a ochrana krajiny

Špecifický cieľ 3.2.1 Rozšírenie a modernizácia odpadového hospodárstva

Identifikované operácie:

- Rozšírenie a modernizácia odpadového hospodárstva
- Skvalitnenie triedenia odpadov - vybudovanie zberného miesta
- Propagácia separovaného zberu, kompostovania, zhodnocovania odpadov

Špecifický cieľ 3.2.2 Ochrana prírodného prostredia a krajiny

Identifikované operácie:

- Spoznajme a chráňme prírodu – propagačné aktivity zamerané na ochranu prírody
- Čistenie prameňov v k.ú. Polianka

4 IMPLEMENTAČNÁ ČASŤ

4.1 PROJEKTOVÉ ZÁMERY A AKTIVITY

Priorita 1: Ekonomický rozvoj obce

STRATEGICKÝ CIEĽ	1.1 Rozvoj ľudských zdrojov	
ŠPECIFICKÝ CIEĽ	1.1.1 Zvýšenie počtu obyvateľov vytvorením kvalitných podmienok bývania v obci reagujúcich na potreby a požiadavky obyvateľov obce a potenciálnych občanov obce	
Popis špecifického cieľa	Špecifický cieľ sa zameriava na bytovú výstavbu a budovanie potrebnej infraštruktúry.	
Doba realizácie		
2024 – 2030		
Opatrenia špecifického cieľa		
a) Budovanie novej infraštruktúry – inžinierskych sietí b) Výstavba nájomných bytov		
Operácie naplňajúce opatrenia špecifického cieľa		
Indikatívne projekty/zámery v obci Polianka	Poznámka	Odhadované náklady
Vybudovanie infraštruktúry k IBV Sedlárová	Participácia na budovaní inžinierskych sietí - elektrina, voda, komunikácie	600 000 €
Výstavba bytového domu	Spolupráca s externým investorom; približne osem bytov	-
Realizácia územného plánu		25 000 €
Rekonštrukcia bývalej školy na byty	Spolupráca s externým investorom	-
Finančné náklady na špecifický cieľ		
Možné zdroje financovania		Odhadované náklady na operácie špecifického cieľa
Rozpočet obce Štátny fond rozvoja bývania		625 000 €
Merateľné ukazovatele		
Počet bytových jednotiek		

STRATEGICKÝ CIEĽ	1.2. Rozvoj cestovného ruchu a voľnočasových aktivít	
ŠPECIFICKÝ CIEĽ	1.2.1 Rozvoj infraštruktúry cestovného ruchu	
Popis špecifického cieľa	Špecifický cieľ sa zameriava na podporu využitia potenciálu cestovného ruchu obce a to najmä prostredníctvom budovania a modernizácie špecifickej infraštruktúry cestovného ruchu v obci. Špecifický cieľ sa tiež zameriava na zvyšovanie informovanosti o cestovnom ruchu v obci a širšom okolí, zlepšením marketingových aktivít, integráciou turistických s v regióne, ako aj podpornej infraštruktúry, ako sú napríklad cyklotrasy a pod.	
Doba realizácie		
2024 – 2030		
Opatrenia špecifického cieľa		
a) rozvoj cestovného ruchu v nadväznosti na tradíciu širšieho regiónu b) budovanie cyklotrás a doplnkovej infraštruktúry		
Operácie naplňajúce opatrenia špecifického cieľa		
Indikatívne projekty/zámery v obci Polianka	Poznámka	Odhadované náklady
Vybudovanie cyklotrasy Podlipovec		200 000 €
Vybudovanie cyklotrasy Španková		185 000 €
Budovanie cyklotrás v k.ú. Polianka		500 000 €
Vybudovanie vyhliadkovej veže		40 000 €
Vybudovanie jazdeckých trás (na jestvujúcich lesných a miestnych komunikáciách mimo územia európskeho významu a chráneného vtáčieho územia) a príslušnej infraštruktúry	Projekt regionálneho charakteru – žiadateľ KR-MAS	10 000 €
Doplnková cyklistická infraštruktúra	Drobný mobiliár, nabíjacie stanice pre elektrobicykle, odstavné miesta, stojany, infotabule a pod	50 000 €
Finančné náklady na špecifický cieľ		
Možné zdroje financovania		Odhad nákladov na operácie špec. cieľa
Operačný program Slovensko Plán obnovy a odolnosti SR Rozpočet obce Program Interreg SR – ČR Strategický plán spoločnej poľnoh. politiky prostredníctvom KR - MAS		985 000 €
Merateľné ukazovatele		
Dĺžka novovybudovaných príp. zrekonštruovaných cyklotrás Počet prvkov doplnkovej cyklistickej infraštruktúry Dĺžka novovyznačených jazdeckých trás		

STRATEGICKÝ CIEĽ	1.2. Rozvoj cestovného ruchu a voľnočasových aktivít	
ŠPECIFICKÝ CIEĽ	1.2.2 Rozvoj voľnočasových aktivít	
Popis špecifického cieľa	Špecifický cieľ sa zameriava na podporu využitia potenciálu kultúrneho dedičstva na území obce a to najmä prostredníctvom podpory organizácií, spolkov ako i kultúrnych podujatí. Tiež sa zameriava na oblasť športu a zdravého životného štýlu obyvateľov obce ako predpokladu zdravej komunity. Opatrenia cielia na dobudovanie a modernizáciu športovej infraštruktúry.	
Doba realizácie		
2024 – 2030		
Opatrenia špecifického cieľa		
a) podpora organizácií v obci b) podpora a rozvoj kultúrnych a športových podujatí v obci c) podpora voľnočasových aktivít d) rekonštrukcia a modernizácia športových areálov		
Operácie napĺňajúce opatrenia špecifického cieľa		
Indikatívne projekty/zámery v obci Polianka	Poznámka	Odhadované náklady
Modernizácia športového areálu TJ Tatra Polianka	Modernizácia jestvujúceho objektu	50 000 €
Podpora voľnočasových aktivít, kultúrnych a športových podujatí		7 000 €
Vybudovanie voľnočasovej infraštruktúry	Workoutové ihriská	10 000 €
Podpora športových kolektívov		50 000 €
Podpora a rozvoj dobrovoľníctva		7 000 €
Finančné náklady na špecifický cieľ		
Možné zdroje financovania		Odhad nákladov na operácie špec. cieľa
Operačný program Slovensko Plán obnovy a odolnosti SR Fond na podporu športu Rozpočet obce Program Interreg SR – ČR Strategický plán spoločnej poľnoh. politiky prostredníctvom KR - MAS		124 000 €
Merateľné ukazovatele		
Počet zveľadených prípadne vybudovaných športovísk či iných objektov na voľnočasové aktivity Počet podporených kultúrnych a športových podujatí		

Priorita 2: Rozvoj občianskej vybavenosti

STRATEGICKÝ CIEĽ	2.1 Zvýšenie kvality infraštruktúry verejných služieb	
ŠPECIFICKÝ CIEĽ	2.1.1 Zvýšenie kvality dopravnej infraštruktúry a bezpečnosti cestnej premávky	
Popis špecifického cieľa	Špecifický cieľ sa zameriava na zvýšenie kvality dopravnej infraštruktúry a bezpečnosti cestnej premávky prostredníctvom opravy miestnych komunikácií, chodníkov a parkovísk.	
Doba realizácie		
2024 – 2030		
Opatrenia špecifického cieľa		
<ul style="list-style-type: none"> a) budovanie a oprava chodníkov b) rekonštrukcia obecných komunikácií c) modernizácia autobusových zastávok d) budovanie parkovísk 		
Operácie napĺňajúce opatrenia špecifického cieľa		
Indikatívne projekty/zámery v obci Polianka	Poznámka	Odhadované náklady
Budovanie, rekonštrukcia a rozšírenie chodníkov		120 000 €
Rekonštrukcia miestnych komunikácií		300 000 €
Oprava komunikácie v obci Polianka - cesta na ihrisko		100 000 €
Vybudovanie parkoviska		50 000 €
Modernizácia autobusových zastávok		10 000 €
Zvýšenie bezpečnosti hromadnej a nemotorovej dopravy	Semaforey, ukazovateľ rýchlosti	30 000 €
Finančné náklady na špecifický cieľ		
Možné zdroje financovania		Odhad nákladov na operácie špec. cieľa
Operačný program Slovensko Plán obnovy a odolnosti SR Rozpočet obce Program Interreg SR – ČR Strategický plán spoločnej poľnoh. politiky prostredníctvom KR - MAS		610 000 €
Merateľné ukazovatele		
Dĺžka zrekonštruovaných miestnych komunikácií Dĺžka vybudovaných chodníkov Počet zmodernizovaných autobusových zastávok Počet vybudovaných parkovísk		

STRATEGICKÝ CIEĽ	2.1 Zvýšenie kvality infraštruktúry verejných služieb	
ŠPECIFICKÝ CIEĽ	2.1.2 Modernizácia prostredia obce a jej okolia	
Popis špecifického cieľa	Špecifický cieľ sa zameriava na riešenia revitalizácie a úpravy verejných priestranstiev v obci.	
Doba realizácie		
2024 – 2030		
Opatrenia špecifického cieľa		
a) revitalizácia a úprava verejných priestranstiev b) revitalizácia a budovanie nových prvkov zelenej infraštruktúry c) zvýšenie energetickej efektívnosti verejného osvetlenia		
Operácie napĺňajúce opatrenia špecifického cieľa		
Indikatívne projekty/zámery v obci Polianka	Poznámka	Odhadované náklady
Zvýšenie energetickej efektívnosti verejného osvetlenia		30 000 €
Úprava verejných priestranstiev v obci		20 000 €
Revitalizácia a ošetrovanie existujúcej zelene		35 000 €
Výsadba zelene		8 000 €
Finančné náklady na špecifický cieľ		
Možné zdroje financovania		Odhad nákladov na operácie špec. cieľa
Operačný program Slovensko Plán obnovy a odolnosti SR Rozpočet obce Program Interreg SR – ČR Strategický plán spoločnej poľnoh. politiky prostredníctvom KR - MAS		93 000 €
Merateľné ukazovatele		
Počet zrekonštruovaných príp. zrevitalizovaných verejných priestranstiev		

STRATEGICKÝ CIEĽ	2.2 Rozvoj sociálnych služieb	
ŠPECIFICKÝ CIEĽ	2.2.1 Modernizácia objektov a vybavenia zariadení sociálnej infraštruktúry a skvalitnenie služieb v oblasti sociálnej sféry	
Popis špecifického cieľa	Špecifický cieľ sa zameriava na oblasť sociálnych služieb poskytovaných na území obce. Obsahuje opatrenia smerujúce k budovaniu novej infraštruktúry sociálnych služieb.	
Doba realizácie		
2024 – 2030		
Opatrenia špecifického cieľa		
a) vybudovanie zariadenia sociálnych služieb		
Operácie napĺňajúce opatrenia špecifického cieľa		
Indikatívne projekty/zámery v obci Polianka	Poznámka	Odhadované náklady
Výstavba pobytového zariadenia sociálnych služieb komunitného typu	Spolupráca s externým investorom	-
Finančné náklady na špecifický cieľ		
Možné zdroje financovania		Odhad nákladov na operácie špec. cieľa
Operačný program Slovensko Plán obnovy a odolnosti SR Ministerstvo práce SR Rozpočet obce		0 €
Merateľné ukazovatele		
Počet novovybudovaných zariadení sociálnych služieb		

STRATEGICKÝ CIEĽ	2.3 Modernizácia a rekonštrukcia obecných objektov	
ŠPECIFICKÝ CIEĽ	2.3.1 Skvalitnenie stavu budov v majetku obce a objektov verejnej správy	
Popis špecifického cieľa	Špecifický cieľ sa zameriava na podporu verejných služieb na území obce a to najmä prostredníctvom modernizácie/revitalizácie súvisiacej infraštruktúry.	
Doba realizácie		
2024 – 2030		
Opatrenia špecifického cieľa		
a) modernizácia/revitalizácia objektov samosprávy na území obce		
Operácie napĺňajúce opatrenia špecifického cieľa		
Indikatívne projekty/zámery v obci Polianka	Poznámka	Odhadované náklady
Modernizácia Obecného úradu	Podlahy, sociálne zariadenia a pod.	20 000 €
Rekonštrukcia kultúrneho domu	Zateplenie, výmena okien a pod.	200 000 €
Rekonštrukcia a modernizácia miestneho rozhlasu		20 000 €
Elektronická úradná tabuľa		6 000 €
Finančné náklady na špecifický cieľ		
Možné zdroje financovania		Odhad nákladov na operácie špec. cieľa
Operačný program Slovensko Ministerstvo financií SR Rozpočet obce		246 000 €
Merateľné ukazovatele		
Počet zrekonštruovaných príp. zmodernizovaných objektov samosprávy na území obce		

Priorita 3: Zvýšenie kvality životného prostredia

STRATEGICKÝ CIEĽ	3.1 Zvýšenie odvádzania a čistenia komunálnych vôd a zásobovania obyvateľstva pitnou vodou	
ŠPECIFICKÝ CIEĽ	3.1.1 Dobudovanie kanalizačnej siete	
Popis špecifického cieľa	Špecifický cieľ sa zameriava na dobudovanie kanalizačnej siete na území obce.	
Doba realizácie		
2024 – 2030		
Opatrenia špecifického cieľa		
a) vybudovanie kanalizácie v centrálnej časti obce		
Operácie napĺňajúce opatrenia špecifického cieľa		
Indikatívne projekty/zámery v obci Polianka	Poznámka	Odhadované náklady
Vybudovanie kanalizácie (do 1 000 ekvivalentných obyvateľov)	Spolupráca s externým investorom	-
Vybudovanie domových čističiek	Realizovať bude BVS - obec podporí individuálne riešenia občanov	-
Finančné náklady na špecifický cieľ		
Možné zdroje financovania		Odhad nákladov na operácie špec. cieľa
Operačný program Slovensko Plán obnovy a odolnosti SR Rozpočet BVS		0 €
Merateľné ukazovatele		
Vybudovaná kanalizácia v centrálnej časti obce		

STRATEGICKÝ CIEĽ	3.1 Zvýšenie odvádzania a čistenia komunálnych vôd a zásobovania obyvateľstva pitnou vodou	
ŠPECIFICKÝ CIEĽ	3.1.2 Dobudovanie vodovodnej siete	
Popis špecifického cieľa	Špecifický cieľ sa zameriava na dobudovanie vodovodnej siete na území obce.	
Doba realizácie		
2024 – 2030		
Opatrenia špecifického cieľa		
a) dobudovanie vodovodnej siete na území obce		
Operácie napĺňajúce opatrenia špecifického cieľa		
Indikatívne projekty/zámery v obci Polianka	Poznámka	Odhadované náklady
Modernizácia verejného vodovodu	Realizovať bude BVS	-
Vybudovanie verejného vodovodu		100 000 €
Finančné náklady na špecifický cieľ		
Možné zdroje financovania		Odhad nákladov na operácie špec. cieľa
Operačný program Slovensko Plán obnovy a odolnosti SR Rozpočet BVS Rozpočet obce		100 000 €
Merateľné ukazovatele		
Dĺžka dobudovaného verejného vodovodu		

STRATEGICKÝ CIEĽ	3.2 Podpora odpadového hospodárstva a ochrana krajiny	
ŠPECIFICKÝ CIEĽ	3.2.1 Rozšírenie a modernizácia odpadového hospodárstva	
Popis špecifického cieľa	Špecifický cieľ sa zameriava na zvyšovanie efektivity zberu, manažmentu, spracovania a zhodnocovania odpadov, ako aj redukciu vzniku odpadov, najmä komunálneho zmesového odpadu a komunálneho odpadu, ale aj stavebného odpadu, biologického odpadu a i.	
Doba realizácie		
2024 – 2030		
Opatrenia špecifického cieľa		
a) budovanie infraštruktúry na efektívne spracovanie odpadov		
Operácie naplňajúce opatrenia špecifického cieľa		
Indikatívne projekty/zámery v obci Polianka	Poznámka	Odhadované náklady
Rozšírenie a modernizácia odpadového hospodárstva	Zakúpenie techniky – traktor s vlečkou, vybudovanie miesta na biologicky rozložiteľný odpad	150 000 €
Skvalitnenie triedenia odpadov - vybudovanie zberného miesta	Triediaca linka	160 000 €
Propagácia separovaného zberu, kompostovania, zhodnocovania odpadov		5 000 €
Finančné náklady na špecifický cieľ		
Možné zdroje financovania		Odhad nákladov na operácie špec. cieľa
Operačný program Slovensko Plán obnovy a odolnosti SR Rozpočet obce Envirofond		315 000 €
Merateľné ukazovatele		
Počet aktivít vykonaných na zlepšenie odpadového hospodárstva		

STRATEGICKÝ CIEĽ	3.2 Podpora odpadového hospodárstva a ochrana krajiny	
ŠPECIFICKÝ CIEĽ	3.2.2 Ochrana prírodného prostredia a krajiny	
Popis špecifického cieľa	Špecifický cieľ sa zameriava na riešenia prispievajúce k ochrane ekosystémov, a k ochrane krajiny pred dopadmi zmeny klímy.	
2024 – 2030		
Opatrenia špecifického cieľa		
a) opatrenia na ochranu a zveľad'ovanie prameňov b) environmentálna výchova		
Operácie naplňajúce opatrenia špecifického cieľa		
Indikatívne projekty/zámery v obci Polianka	Poznámka	Odhadované náklady
Spoznajme a chráňme prírodu – propagačné aktivity zamerané na ochranu prírody	Propagačné aktivity zamerané na ochranu prírody	5 000 €
Čistenie prameňov v k.ú. Polianka		5 000 €
Finančné náklady na špecifický cieľ		
Možné zdroje financovania		Odhad nákladov na operácie špec. cieľa
Envirofond Rozpočet obce Interreg SR – ČR 2022 - 2030		10 000 €
Merateľné ukazovatele		
Počet opatrení na ochranu a zveľad'ovanie krajiny		

4.2 FINANČNÝ PLÁN

Pre finančné krytie implementácie PHRSR obce Polianka pre roky 2023 – 2030 sa primárne identifikujú nasledujúce zdroje:

- Operačný program Slovensko (EŠIF)
- Rozpočet obce Polianka

Ako doplnkové zdroje sú identifikované:

- Plán obnovy a odolnosti SR
- Program Interreg SR – ČR
- Envirofond
- Fond na podporu športu
- Strategický plán spoločnej poľnoh. politiky prostredníctvom KR - MAS

Na základe stavu pripravenosti jednotlivých projektových zámerov/projektov je možné odhadnúť potrebné zdroje na krytie implementácie jednotlivých strategických cieľov následne:

Tabuľka 18 Finančný plán PHRSR Polianka

	Odhadovaná suma v €
PRIORITA 1 - EKONOMICKÝ ROZVOJ OBCE	
1.1. Rozvoj ľudských zdrojov	625 000 €
1.2. Rozvoj cestovného ruchu a voľnočasových aktivít	1 109 000 €
PRIORITA 2 - ROZVOJ OBČIANSKEJ VYBAVENOSTI	
2.1. Zvýšenie kvality infraštruktúry verejných služieb	703 000 €
2.2. Rozvoj sociálnych služieb	0 €
2.3 Modernizácia a rekonštrukcia obecných objektov	246 000 €
PRIORITA 3 - ZVÝŠENIE KVALITY ŽIVOTNÉHO PROSTREDIA	
3.1. Zvýšenie odvádzania a čistenia komunálnych vôd a zásobovania obyvateľstva pitnou vodou	100 000 €
3.2. Podpora odpadového hospodárstva a ochrana krajiny	325 000 €
SPOLU	3 108 000 €

Uvedené sumy predstavujú potrebnú hodnotu finančného krytia pre zámery, ktoré boli zadefinované. Tieto sa budú priebežne aktualizovať, či už v kontexte ich realizácie, resp. meniacej sa potreby územia prípadne v kontexte vyhlasovaných výziev na financovanie zo zdrojov EŠIF a Plánu obnovy a odolnosti SR. Pri takýchto investíciách za 7 rokov by mohla byť priemerná ročná investícia do zámerov 444 000,00 EUR. Ak by sa obci podarilo na projekty využívať dotačné schémy v priemernej výške cca 70 %, potom by bolo treba do daných aktivít zainvestovať cca 133 200,00 EUR ročne z obecného rozpočtu.

4.3 AKČNÝ PLÁN

p.č.	Projektový zámer	Termín realizácie	Príslušnosť zámeru ku Špecifickému cieľu PHRSR
1	Realizácia územného plánu	2024 - 2025	1.1.1
2	Rekonštrukcia bývalej školy na byty	2024 - 2025	1.1.1
3	Vybudovanie cyklotrasy Podlipovec	2024 - 2025	1.2.1
4	Vybudovanie cyklotrasy Španková	2024 - 2025	1.2.1
5	Doplnková cyklistická infraštruktúra	2024 - 2025	1.2.1
6	Modernizácia športového areálu TJ Tatran Polianka	2024 - 2025	1.2.2
7	Podpora voľnočasových aktivít, kultúrnych a športových podujatí	2024 - 2030	1.2.2
8	Vybudovanie voľnočasovej infraštruktúry	2024 - 2025	1.2.2
9	Podpora športových kolektívov	2024 - 2030	1.2.2
10	Podpora a rozvoj dobrovoľníctva	2024 - 2030	1.2.2
11	Budovanie, rekonštrukcia a rozšírenie chodníkov	2024 - 2025	2.1.1
12	Rekonštrukcia miestnych komunikácií	2024 - 2025	2.1.1
13	Oprava komunikácie v obci Polianka - cesta na ihrisko	2024 - 2025	2.1.1
13	Vybudovanie parkoviska	2024 - 2025	2.1.1
14	Zvýšenie bezpečnosti hromadnej a nemotorovej dopravy	2024 - 2025	2.1.1
15	Zvýšenie energetickej efektívnosti verejného osvetlenia	2024 - 2025	2.1.2
16	Revitalizácia a ošetrovanie existujúcej zelene	2024 - 2025	2.1.2
17	Revitalizácia a ošetrovanie existujúcej zelene	2024 - 2025	2.1.2
18	Výstavba pobytového zariadenia sociálnych služieb komunitného typu	2024 - 2025	2.2.1
19	Modernizácia Obecného úradu	2024 - 2025	2.3.1
20	Rekonštrukcia kultúrneho domu	2024 - 2025	2.3.1
21	Rekonštrukcia a modernizácia miestneho rozhlasu	2024 - 2025	2.3.1
22	Rozšírenie a modernizácia odpadového hospodárstva	2024 - 2025	3.2.1
23	Skvalitnenie triedenia odpadov - vybudovanie zberného miesta	2024 - 2025	3.2.1
24	Propagácia separovaného zberu, kompostovania, zhodnocovania odpadov	2024 - 2025	3.2.1
25	Spoznajme a chráňme prírodu – propagačné aktivity zamerané na ochranu prírody	2024 - 2025	3.2.2
26	Čistenie prameňov v k.ú. Polianka	2024 - 2025	3.2.2

4.4 MONITOROVANIE A HODNOTENIE

Obec Polianka počas implementácie stanovenej stratégie v rámci PHRSR do roku 2030 rešpektuje nasledujúce základné princípy:

- **plánovanie a koordinácia** – spôsob plánovania jednotlivých aktivít smerom k efektívnemu naplneniu stanovených cieľov,
- **partnerstvo** – založené na spolupráci medzi jednotlivými kľúčovými aktérmi relevantnými pre tento dokument, ako aj širokou verejnosťou tak, aby sa zabezpečila koordinácia jednotlivých navrhovaných aktivít. Zabezpečovanie a podpora partnerstiev sú nevyhnutné nielen na úrovni obce, ale i v kontexte širších súvislostí a vzťahov kraja a ostatných územných celkov v rámci širokého regiónu,
- **subsidiarita** – zabezpečenie realizácie navrhovaných aktivít na úrovni, na ktorej je to najefektívnejšie.

Kľúčovou podmienkou implementácie tohto strategického dokumentu je jasné stanovenie inštitucionálneho a organizačného zabezpečenia. V tejto časti sú definované jednotlivé zodpovedné orgány ako aj činnosti, ktoré spadajú do ich kompetencie.

Na realizácii sa podieľa riadiaci orgán, výkonný orgán, kontrolný orgán a finančný orgán, medzi ktorými dochádza ku koordinácii a výmene relevantných informácií.

Riadiacim orgánom zodpovedným za implementáciu a koordináciu je Obecné zastupiteľstvo obce Polianka v zmysle platnej legislatívy v SR. Koordinácia je nevyhnutná najmä v prípade nasledujúcich zámerov a projektov:

- a. Projekty, ktoré sú financované z Operačného programu Slovensko zo zdrojov alokovaných na implementáciu Integrovannej územnej stratégie Trenčianskeho samosprávneho kraja prostredníctvom tzv. strategicko-plánovacích regiónov (SPR). V takomto prípade je Kooperačná rada informovaná, za účelom koordinácie rozvojových aktivít resp. Integrovaných územných investícií (zdroje EŠIF).
- b. Projekty, ktoré sú financované z Operačného programu Slovensko prostredníctvom dopytovo-orientovaných výziev vyhlasovaných jednotlivými relevantnými orgánmi. V takomto prípade je vhodné, aby Kooperačná rada bola informovaná, za účelom koordinácie rozvojových aktivít a tiež z dôvodu zamedzenia duplicitného financovania z rovnakého zdroja (zdroje EŠIF).

Riadiaci orgán je zodpovedný, okrem koordinácie implementácie jednotlivých aktivít, aj za schvaľovanie monitorovacích a hodnotiacich správ, ktoré na základe aktuálneho stavu naplnenia aktivít vypracuje výkonný orgán. Pri schvaľovaní monitorovacích a hodnotiacich správ berie riadiaci orgán do úvahy pripomienky predložené kontrolným orgánom.

Výkonný orgán, ktorým je pracovná skupina, dohliada na realizáciu jednotlivých aktivít. Pracovná skupina sa skladá zo zamestnancov obecného úradu, externých odborných pracovníkov a ďalších prizvaných expertov. Kompetencie výkonného orgánu tvorí okrem iného aj vypracovanie monitorovacích a hodnotiacich správ, ktoré odzrkadľujú stav realizácie stanovenej rozvojovej stratégie. Monitorovacie a hodnotiace správy spracovávané v

pravidelných 12 mesačných intervaloch a prostredníctvom nich prebieha proces monitorovania a hodnotenia. Tieto vypracované monitorovacie a hodnotiace správy sú predložené na posúdenie a pripomienkovanie kontrolnému orgánu a následne sú uverejnené pre širokú verejnosť. Do kompetencie výkonného orgánu spadá i každoročná aktualizácia dokumentu a akčného plánu príslušného pre nasledujúci rok, ktoré následne schvaľuje riadiaci orgán.

Do pôsobnosti výkonného orgánu spadá aj finančný manažment implementácie PHRSR. Výkon finančného manažmentu je realizovaný primárne zamestnancami mestských resp. obecných úradov.

Pre širokú verejnosť je nutné zabezpečiť prístup k informáciám, a to pravidelným zverejňovaním monitorovacích a hodnotiacich správ na webovej stránke samosprávneho kraja vrátane stručného prehľadu znázorňujúceho postup a súčasný stav realizácie rozvojovej stratégie. Za prípravu tohto prehľadu a za zverejňovanie monitorovacích a hodnotiacich správ je zodpovedný výkonný orgán.

Proces monitorovania a hodnotenia zabezpečuje naplnenie definovanej vízie, špecifických cieľov až po konkrétne aktivity stanovenej rozvojovej stratégie. Tento proces spoluvytvára jasný kontrolný mechanizmus reprezentujúci spätnú väzbu znázorňujúcu priebeh implementácie, jej aktuálny stav a jeho porovnanie s plánovaným harmonogramom. Získané informácie umožňujú vykonanie intervencií vedúcich buď k zosúladieniu skutočných aktivít s plánom alebo k nevyhnutnej revízii dokumentu. Proces monitorovania a proces hodnotenia prebiehajú spravidla paralelne.

Proces monitorovania a proces hodnotenia podľa celkovej schémy inštitucionálneho a procesného zabezpečenia realizácie pozostáva z nasledujúcich krokov: vypracovávanie, posudzovanie, pripomienkovanie a schvaľovanie monitorovacích a hodnotiacich správ, pričom tieto činnosti prebiehajú v kompetencii jednotlivých orgánov a v spolupráci s verejnosťou. Počas procesu monitorovania a hodnotenia budú využívané interim, teda priebežné monitorovacie a hodnotiace správy, spracované počas realizácie aktivít, a ex post, správy následné, spracované po realizácii aktivít. Monitorovacie a hodnotiace správy pre aktivity financované zo zdrojov samosprávneho kraja sú spracovávané pravidelne v intervale každých 12 mesiacov. Monitorovacie a hodnotiace správy aktivít financovaných z externých zdrojov (primárne operačné programy, medzinárodné programy) budú vypracovávané v časových intervaloch stanovených v jednotlivých výzvach príslušných ku konkrétnym aktivitám.

5 ZÁVER

Schválenie PHRSR							
Názov dokumentu	Program hospodárskeho a sociálneho rozvoja obce Polianka na roky 2024 - 2030						
Štruktúra dokumentu	<p>Časť 1 – Úvodná časť Úvodná časť obsahuje všeobecné informácie o PHRSR a vysvetlenie pre aký účel bolo tvorené.</p> <p>Časť 2 – Analytická časť Analytická časť obsahuje komplexné hodnotenie a analýzu východiskovej situácie obce s väzbami na širšie územie.</p> <p>Časť 3 – Strategická časť Táto časť obsahuje stratégiu rozvoja územia pri zohľadnení jeho vnútorných špecifik a určuje hlavné ciele a priority rozvoja obce.</p> <p>Časť 4 – Implementačná a finančná časť Obsahuje najmä zoznam opatrení a aktivít na zabezpečenie realizácie PHSR. Zameriava sa na popis postupov inštitucionálneho a organizačného zabezpečenia realizácie PHRSR obce, systém monitorovania a hodnotenia plnenia PHRSR s ustanovením merateľných ukazovateľov, tiež vecný a časový harmonogram realizácie PHRSR formou akčných plánov. Obsahuje finančné zabezpečenie jednotlivých opatrení a aktivít.</p>						
Spracovanie	<p>Program hospodárskeho a sociálneho rozvoja obce Polianka na roky 2024 - 2030 (ďalej len „PHSR 2024 - 2030“) bol spracovaný v období november 2022 - november 2023.</p> <p>PHSR bol spracovaný externými odborníkmi v spolupráci s pracovníkmi Kopaničiarsky región – miestna akčná skupina (ďalej len KR - MAS) a pracovníkmi samosprávy.</p> <p>Pracovný tím bol zložený z vedenia obce, zamestnancov OcÚ, poslancov OcZ, podnikateľov, tretieho sektora a členov komisií.</p> <p>Zapojenie verejnosti a komunikácia s verejnosťou: zapojenie prostredníctvom dotazníkového prieskumu, informovanie prebiehalo formou www stránky, prostredníctvom zasadnutí OcZ.</p> <p><i>Stretnutie riadiaceho tímu:</i> 4. 10. 2022 21. 12. 2022 14. 6. 2023 15. 11. 2023 11. 12. 2023</p> <p>Komunikácia s verejnosťou prebiehala prostredníctvom vyplňania dotazníkov občanmi obce Polianka. Dotazník bol vyplňaný v rámci domácností.</p> <table border="1" style="width: 100%; border-collapse: collapse;"> <tbody> <tr> <td>Rozdaných</td> <td style="text-align: center;">100</td> </tr> <tr> <td>Vrátených</td> <td style="text-align: center;">50</td> </tr> <tr> <td>% vrátených dotazníkov</td> <td style="text-align: center;">50 %</td> </tr> </tbody> </table> <p>Náklady na tlač i spracovanie boli financované z rozpočtu KR - MAS.</p>	Rozdaných	100	Vrátených	50	% vrátených dotazníkov	50 %
Rozdaných	100						
Vrátených	50						
% vrátených dotazníkov	50 %						
Prerokovanie	Verejné pripomienkovanie prebiehalo v termíne. Dokument bol uverejnený na internetovej stránke obce Polianka a informačných tabuliach obce Polianka. Počas verejného pripomienkovania neboli doručené žiadne pripomienky.						
Schválenie	25.1.2024						