


Mesto Myjava



Program hospodárskeho rozvoja a sociálneho rozvoja mesta Myjava na roky 2024 - 2030

s výhľadom do roku 2040

Spracovateľ

Kopaničiarsky región – miestna akčná skupina
M.R. Štefánika 560/4
907 01 Myjava
tel: 034/653 83 44
www.kopaniarskyregion.sk



© Mesto Myjava, december 2023

Obsah

1 ÚVODNÁ ČASŤ	5
1.1 Úvod	5
1.2 Poslanie dokumentu PHRSR Myjava 2024 – 2030	5
1.3 Východiskové dokumenty	6
2 ANALYTICKÁ ČASŤ	8
2.1 ZÁKLADNÉ ÚDAJE	8
2.2 PRÍRODNO-ENVIRONMENTÁLNA ANALÝZA	9
Geomorfológia územia	9
Hydrologické podmienky	10
Klimatické podmienky	10
Pôdne podmienky a pôdny fond	11
Flóra a fauna	12
Ochrana prírody	12
Ovzdušie	13
Hodnotenie kvality vôd	13
Lesy a pôda	14
Hluk	14
Odpadové hospodárstvo	14
Ekosystémové služby	16
2.3 SOCIO-EKONOMICKÁ ANALÝZA	17
Ľudské zdroje	17
Ekonomika územia	24
Bývanie a bytový fond	29
Občianska vybavenosť	29
Ostatné služby	36
2.4 ÚZEMNO-TECHNICKÁ ANALÝZA	36
Základná charakteristika mesta z pohľadu širších vzťahov	36
Rozvojové plochy	38
2.5 SWOT ANALÝZA	39
3 STRATEGICKÁ ČASŤ	43
4 IMPLEMENTAČNÁ A FINANČNÁ ČASŤ	50
4.1 PROJEKTOVÉ ZÁMERY A AKTIVITY	50
Priorita 1: Ekonomický rozvoj mesta	50
Priorita 2: Rozvoj občianskej vybavenosti	59
Priorita 3: Zvýšenie kvality životného prostredia	68
4.2 FINANČNÝ PLÁN	76
4.3 AKČNÝ PLÁN	77

4.4	MONITOROVANIE A HODNOTENIE.....	78
5	ZÁVER.....	80

1 ÚVODNÁ ČASŤ

1.1 Úvod

Program hospodárskeho rozvoja a sociálneho rozvoja mesta Myjava pre roky 2024 - 2030 s výhľadom do roku 2040 (ďalej aj „PHRSR“, resp. „PRM Myjava“) je prejavom záujmu mesta Myjava o udržateľný rozvoj územia s dôrazom na kvalitu života, atraktivitu územia a o koordináciu s relevantnými kľúčovými aktérmi (stakeholderi). Dokument je aktualizáciou existujúcej stratégie mesta reflektujúcej nové priority, procesy a inštitucionálne rámce spojené s prípravou na čerpanie zdrojov EŠIF pre obdobie 2021 – 2027 zakotvené v Programe Slovensko a s ním súvisiacich metodických materiáloch.

PHRSR Myjava je vypracovaný v zmysle zákona č. 539/2008 Z.z. o podpore regionálneho rozvoja v aktuálnom znení, v súlade s odporúčanou Metodikou tvorby a implementácie programov hospodárskeho rozvoja a sociálneho rozvoja regiónov, programov rozvoja obcí a skupín obcí s uplatnením princípov udržateľného smart (inteligentného, rozumného) rozvoja Ministerstva investícií, regionálneho rozvoja a informatizácie SR pre programové obdobie po roku 2020 a v súlade s Metodikou a inštitucionálnym rámcom tvorby verejných stratégií, ktorá bola schválená Uznesením vlády SR č. 197/2017 z 26. apríla 2017.

Pri jeho vypracovávaní spracovatelia v spolupráci so zadávateľom reflektujú súčasné potreby a požiadavky územia a zároveň očakávania obyvateľov v otázkach budúceho rozvoja mesta. Osobitné zameranie na jednotlivé špecifické problematiky rozvoja mesta a návrh stratégie, cieľov a opatrení na ich rozvoj vyplývajú jednak z analýzy dostupných získaných štatistických, resp. faktografických dát, jednak z poznatkov získaných prostredníctvom dotazníkového prieskumu zameraného na otázky kvality života v meste Myjava, jednak z konzultácií so samotnými zástupcami mesta a jeho odborných pracovníkov. Všetky získané informácie a požiadavky boli zosumarizované a pri tvorbe PHRSR sa na ne prihliadalo.

Dokument takisto reflektuje výsledky a priebeh implementácie doterajších existujúcich politík mesta pri vypracovávaní strategických dokumentov – či už komplexných alebo sektorových, ktoré boli priebežne prijímané a realizované v uplynulých rokoch. Ich východiská a výstupy sa stali jednými z analytických podkladov aj pre PHRSR, ktorý má ambíciu integrujúceho dokumentu ako podkladu pre ďalšiu aktualizáciu nadväzujúcich územnoplánovacích stratégií a dokumentov pre nasledujúce obdobie v reakcii na meniace sa globálne i lokálne výzvy. (Územný plán, plán udržateľnej mobility, stratégia adaptácie na klimatickú zmenu, stratégia vzdelávania, poskytovania sociálnych služieb a podobne.)

K spracovaniu tohto dokumentu boli prizvaní externí experti, ktorí ho vypracovali v spolupráci s mestom Myjava. Všetky dostupné analytické podklady boli pretavené do návrhu implementačného plánu, ktorý je kľúčovým predmetom tohto dokumentu.

1.2 Poslanie dokumentu PHRSR Myjava 2024 – 2030

Poslaním dokumentu PHRSR Myjava je zdefinovať víziu mesta a vypracovať k nej prislúchajúcu stratégiu rozvoja, ktorá by prostredníctvom implementácie konkrétnych opatrení a aktivít výrazne prispela k rozvoju lokálnej ekonomiky a kvalite života obyvateľov.

Zameriava sa najmä na podporu rozvoja konkurencieschopnosti, partnerstiev, rozvoj mesta ako inteligentného mesta (smart city), na celkový rozvoj kvality života, zlepšenie ekosystémových služieb, ako aj celkového manažmentu územia so špeciálnym dôrazom na verejné priestory, priestorov na voľnočasové a športové aktivity, mobilitu a manažment odpadov.

Naplnenie definovanej vízie, špecifických cieľov až po jednotlivé opatrenia a aktivity sa uskutočňujú v navrhnutom časovom a finančnom harmonograme, ktorý je flexibilný – so schopnosťou v každom čase operatívne zareagovať na aktuálny stav technických, finančných či inštitucionálnych možností ich zabezpečenia. V tomto zmysle je PHRSR Myjava otvoreným dokumentom, pripraveným kontinuálne reagovať na neočakávané situácie vedúce k prípadnej zmene scenára rozvoja mesta, plynúcej tak z prostredia mesta, ako i okolitého prostredia. Táto flexibilita je dosahovaná postupmi definovanými v implementačnej časti dokumentu. Predmetom tohto dokumentu je zhodnotenie doterajšieho procesu implementácie vybraných opatrení z iných strategických dokumentov mesta a ich aktualizácia na ďalšie obdobie s ohľadom na súčasnú situáciu a stav rozvoja mesta.

1.3 Východiskové dokumenty

Program hospodárskeho rozvoja a sociálneho rozvoja mesta Myjava je súčasťou sústavy základných dokumentov podpory regionálneho rozvoja v Slovenskej republike. Táto sústava je členená na strategické a programové dokumenty vypracovávané na úrovni štátu, sektorov, samosprávnych krajov, regiónov a obcí a programové dokumenty Európskej únie

Základné východiskové dokumenty na miestnej úrovni:

- Program hospodárskeho a sociálneho rozvoja mesta Myjava na roky 2016 - 2022,
- Územný plán mesta Myjava,
- Zmeny a doplnky Územného plánu mesta Myjava,
- Územný plán zóny – centrum mesta Myjava,
- Mapové podklady,
- Programový rozpočet mesta Myjava na roky 2024-2025,
- Záverečný účet mesta Myjava za rok 2022,
- Program odpadového hospodárstva mesta Myjava v rokoch 2011-2015,
- Krajinno-ekologický plán mesta Myjava (2007)
- Koncepcia rozvoja informačných systémov mesta Myjava,
- Mesto Myjava – návrh protipovodňových opatrení (2007),
- Koncepcia rozvoja cestovného ruchu v Myjave (2007),
- Rating mesta,
- Komunitný plán sociálnych služieb Mesta Myjava na roky 2023 - 2030.

Základné východiskové dokumenty na regionálnej úrovni:

- Koncepcia rozvoja cestovného ruchu v regióne pod Veľkou Javorinou a Bradlom,
- Stratégia budovania cyklochodníkov a cyklotrás v Kopaničiarskom a Hornáckom regióne,
- Vytrasovanie jazdeckých ciest v Kopaničiarskom a Hornáckom regióne,

- Integrovaná stratégia rozvoja územia Kopaničiarskeho regiónu pre roky 2015-2022,
- Spoločná príhraničná stratégia udržateľného rozvoje Hornácka-Kopanic pro léta 2014-2020
- Stratégia rozvoja bežeckého lyžovania a zimnej turistiky v Bielych Karpatoch pre obdobie 2014 – 2020.

Základné východiskové dokumenty na úrovni kraja:

- Program hospodárskeho, sociálneho a kultúrneho rozvoja TSK 2013-2023,
- Integrovaná územná stratégia Trenčianskeho samosprávneho kraja pre programové obdobie 2021-27
- Plán dopravnej obslužnosti na obdobie rokov 2020 - 2025 s výhľadom do roku 2030
- Koncepcia rozvoja sociálnych služieb Trenčianskeho samosprávneho kraja do roku 2030
- Plán udržateľnej mobility Trenčianskeho samosprávneho kraja (horizont do roku 2050)
- Cyklostratégia TSK na roky 2016 - 2030
- Stratégia rozvoja vidieka TSK 2014-2020
- Akčný plán udržateľného energetického rozvoja TSK na roky 2013-2020
- Správa o stave znečisťovania ovzdušia v Trenčianskom kraji v roku 2013,
- Regionálna inovačná stratégia TSK 2013-2020.

Základné východiskové dokumenty na národnej úrovni

- Partnerská dohoda na roky 2021 – 2027,
- Program Slovensko 2021- 2027
- Program cezhraničnej spolupráce Interreg Slovenská republika – Česká republika 2021 – 2027
- Plán obnovy a odolnosti SR
- Program rozvoja vidieka SR 2014 - 2020
- Strategický plán Spoločnej poľnohospodárskej politiky pre roky 2023 – 2027

2 ANALYTICKÁ ČASŤ

2.1 ZÁKLADNÉ ÚDAJE

Záujmové územie mesta Myjava možno charakterizovať ako poľnohospodársku krajinu s roztrúseným vidieckym sídlom, typické pre kopaničiarske osídlenie Myjavskej pahorkatiny, ktorý predstavuje značný rekreačný potenciál v dotyku s veľkoplošným chráneným územím CHKO Malé Karpaty. Kopaničiarske osídlenie je spojené s tradičnými formami hospodárenia na pôde. Z ekologického hľadiska sú to mimoriadne významné ekosystémy, ktoré sa počas storočí v týchto lokalitách vyvinuli.

Zastavaná časť územia mesta leží v nadmorskej výške 325 m n. m..

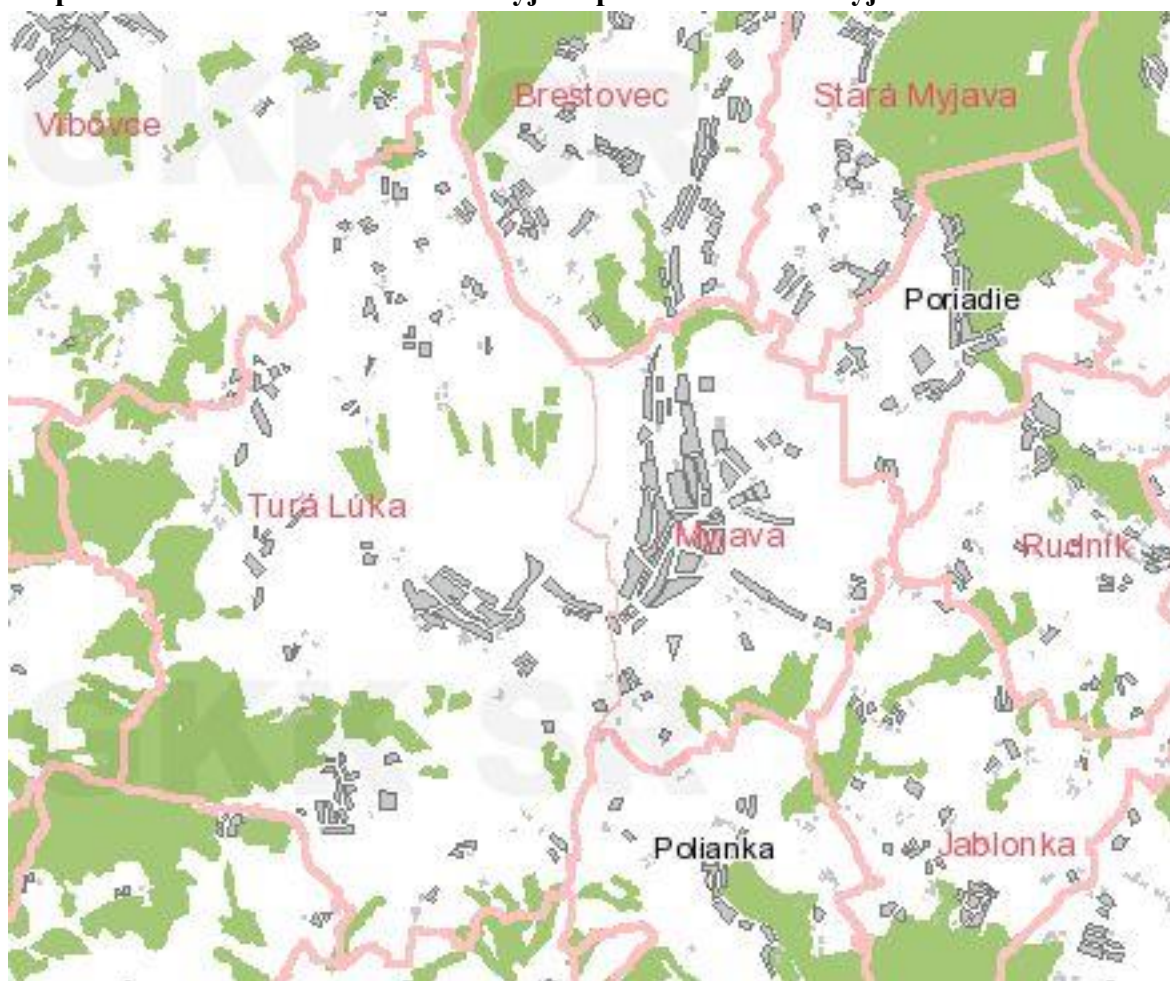
Katastrálne územie mesta Myjava sa nachádza v západnej časti Trenčianskeho kraja, v okrese Myjava. Rozprestiera sa na severe strednej časti Myjavskej pahorkatiny, na nive rieky Myjavy. Mesto Myjava sa skladá z katastrálneho územia mesta Myjava a katastrálneho územia mestskej časti Turá Lúka. Susedí s katastrami obcí Brestovec, Vrbovce, Sobotište, Podbranč, Bukovec, Polianka, Jablonka, Poriadie, Rudník, Stará Myjava a mestom Brezová pod Bradlom.

Turá Lúka bola v minulosti samostatnou obcou až do roku 1980, kedy sa obec Turá Lúka zlúčila s mestom Myjava.

Tabuľka 1 Základné údaje o meste

Základné údaje	
Kraj:	Trenčiansky kraj
Okres:	Myjava
Región:	Kopanice
Poloha:	48°44'57"S 17°32'52"V
Nadmorská výška:	325 m n. m.
Rozloha:	48,54 km ² (4854 ha)
Počet obyvateľov:	10 705 (31. 12. 2022)
Hustota obyvateľstva:	221,95 obyv./km ² (31. 12. 2022)
Nacionálne	
PSC	907 01
SUJ	504581
ECV	MY
Tel. predvoľba	+421-34
Oficiálne adresy	
Adresa:	Mestský úrad Myjava Nám. M. R. Štefánika 560/4 907 14 Myjava
Web:	www.myjava.sk
E-mail:	sekretariat1@myjava.sk
Telefón:	+421 34 6907 210

Mapa 1 Katastrálne územie mesta Myjava pozostáva z k.ú. Myjava a k.ú. Turá Lúka



2.2 PRÍRODNO-ENVIRONMENTÁLNA ANALÝZA

Geomorfológia územia

Z geomorfologického hľadiska sa kataster mesta Myjava spolu s mestskou časťou Turá Lúka nachádza v provincii Západné Karpaty a v oblasti Slovensko-moravské Karpaty. Najväčšiu časť územia zaberá Myjavska pahorkatina. V jej juhovýchodnej časti sa nachádzajú Brančské bradlá. Na západe a severe do územia zasahuje výbežok Bielych Karpát, Žalostinská vrchovina. Najvyšší bod samotnej Myjavskej pahorkatiny je na chrbte v jej severovýchodnom výbežku pri kopanici U Kopcov (580 m.n.m.). Charakter územia je zväčša pahorkatinný, vo výbežku Bielych Karpát má charakter vrchoviny.

Z geologického hľadiska riešené územie tvorí štruktúra vonkajšieho flyšu a štruktúra bradlového pásma. Štruktúra vonkajšieho flyšu v Myjavskej pahorkatine je tvorená vápnitým pieskovcom, ktorá prevláda nad nevápnitými ílovcami. Výbežok Bielych Karpát je zastúpený pieskovcom a ílovcem v najvyššie položených častiach územia Lipový vrch (514 m n.m.) a Chlebový vrch (520 m n.m.). Pieskovce sú vápnité až kemitovápnnité, ílovce sú vápnité až nevápnité.

Bradlové pásmo predstavuje komplikovanú geologickú štruktúru, ktorá prechádza cez celú Myjavskú pahorkatinu a okrajom Bielych Karpát. Bradlové pásmo je tvorené vrstvami stredne odolných vápencov, ktoré tvoria vlastné bradlá a stredne až málo odolnými zlepenčov-flyšovo-slienitými súvrstvami bradlového obalu.

Podstatná časť územia je pokrytá zvetralinovými plášťami a kvartérnymi sedimentami. Zvetralinové plášte pokrývajú ploché vrcholy a chrbty Myjavskej pahorkatiny ako aj Bielych Karpát. Stráne sú pokryté deluviálnymi sedimentami soliflukčno-splachového pôvodu. Na dne dolín rieky uložili fluviaálne sedimenty tvorené prevažne štrkopieskami a povodňovými kalmi, na niektorých miestach aj fluviaálnymi vápencami. Z nerastných surovín sa v katastrálnom území mesta vyskytujú stavebný kameň, štrkopiesky a tehliarske suroviny.

Hydrologické podmienky

Katastrálne územie mesta Myjava patrí do povodia rieky Myjava, ktorá sa vlieva do rieky Morava. Rieka Myjava pramení v Bielych Karpatoch, pričom odvodňuje ich južné svahy a celú západnú časť Myjavskej pahorkatiny. Najvýznamnejšími prítokmi rieky Myjava v katastrálnom území sú Brestovský potok, Cengelka, Svacenický jarok, Smíchov, Malejovský potok a Strieborník. Prítoky prítokov neprekračujú $1 \text{ m}^3 \cdot \text{s}^{-1}$. Rieka Myjava má stredný ročný prietok $0,5 \text{ m}^3 \cdot \text{s}^{-1}$. Na prítoku Svacenický jarok bol vybudovaný polder Svacenický jarok za účelom protipovodňového opatrenia. V katastrálnych územiach Myjavy a Turej Lúky sa tiež nachádza vodná nádrž Drvniská, požiarna nádrž Vankovia a vodná nádrž Myjava je lokalizovaná takmer v centre mesta a v súčasnosti plní funkciu poldra na zachytávanie extrémnych prítokov.

Geologická stavba územia neposkytuje dobré podmienky pre infiltráciu zrážkových a povrchových vôd do podlažia. Celá oblasť riešeného územia je chudobná na zásoby podzemných vôd.

Pre mesto Myjava bol vypracovaný návrh protipovodňových opatrení za účelom ochrany obyvateľov pred povodňami a ich následkami. Táto koncepcia vychádzajúca z posúdenia terénu a prihliadnutím na hydrologické údaje navrhuje ako najvhodnejšie technické riešenie vybudovanie 6 poldrov (Smíchov, Turá Lúka, Tehelňa, Cengelka, Amfiteáter a už vybudovaný Svacenický jarok) a úpravu toku Myjava v Turej Lúke (realizácia rok 2015).

Klimatické podmienky

Z hľadiska klimatických pomerov možno katastrálne územie zaradiť do mierne teplej klimatickej oblasti s horskou klímou a s malou inverziou teplôt. Priemerná ročná teplota sa pohybuje okolo $8 \text{ }^\circ\text{C}$. Priemerné ročné teploty v júli dosahujú $18 - 19 \text{ }^\circ\text{C}$, v mesiaci január klesajú pod bod mrazu a dosahujú -3 až $-3,5 \text{ }^\circ\text{C}$. Počet letných dní (s teplotou viac ako $25 \text{ }^\circ\text{C}$) je pomerne veľký, dosahuje hodnotu 50 dní v nižších polohách katastra, vo vyšších polohách je to 35 dní. Počet dní s teplotami nad $0 \text{ }^\circ\text{C}$ v nižších polohách Myjavskej pahorkatiny je 295, vo vyšších polohách 280 dní. Priemerný počet dní s celodenným mrazom sa pohybuje od 30 do 45 dní. Počet dní s teplotami pod bodom mrazu v nižších polohách dosahuje 70 dní, vo vyšších polohách približne 85 dní.

V katastrálnom území prevláda severné až severozápadné prúdenie vetrov. Priemerná maximálna rýchlosť vetrov dosahuje 60 km.h⁻¹, v nárazoch 120 – 150 km.h⁻¹. Najviac sa silné vetry vyskytujú v zime a na jar.

Katastrálne územie z hľadiska zrážkovej činnosti môžeme zaradiť do oblasti mierne vlhkej s ročným úhrnom zrážok 650 až 700 mm. Uzavretosť Myjavskej pahorkatiny a Bielych Karpát spôsobuje, že maximum zrážok je v mesiacoch jún a júl (33,43 %), t.j. kataster vykazuje horský dažďový charakter. V záveternej časti má územie v priemere 93 daždivých dní, v náveternej časti približne 100 daždivých dní (viac ako 1 mm zrážok). Najmenší úhrn zrážok je v mesiacoch január – marec, len 18,2 % z ročného úhrnu. Trvalá snehová prikrývka sa na Myjavskej pahorkatine vyskytuje v priemere 52 – 60 dní.

Pôdne podmienky a pôdny fond

Z hľadiska diferenciácie pôdneho krytu je katastrálne územie veľmi pestré. Na fluviaálnych sedimentoch v oblasti nivy rieky Myjavy a jej prítokoch sa vplyvom povrchovej a podzemnej vody vytvorili nívne pôdy s rôznou hrúbkou pôdneho profilu, zrnitosťou a skeletnosťou. Najrozšírenejšími subtypmi sú fluvizem typická a fluvizem glejová.

V nižšej časti pahorkatiny s prevahou flyšového substrátu sa v dôsledku vlhšej mierne teplej až mierne chladnej klímy vytvorili luvizeme stredne hlboké až hlboké, málo až stredne skeletnaté, zrnitostne stredne ťažké až ťažké. V katastri sa nachádzajú ako luvizeme typické a luvizeme pseudoglejové.

V oblasti bradlového pásma sa vytvorili melanické pôdy – rendziny s vysokým obsahom skeletu, malou až strednou hrúbkou pôdneho profilu, prevažujúcou hlinitou až ílovohlinitou zrnitosťou a s obsahom karbonátov v celom profile a pararendziny s nižším obsahom skeletu.

Vo vyšších častiach pahorkatiny a nižších častiach vrchoviny sa na podložných vápnitých pieskovočoch, ílovcach a zlepencoch vytvorili hnedé pôdy. Najrozšírenejším typom sú kambizeme luvizemné, typické a pseudoglejové s typickým tenkým humusovým horizontom. Ide o pôdy stredne hlboké, zrnitostne ľahké až stredne ťažké, so stredným až veľkým obsahom skeletu.

Ohľadne pôdneho fondu, tak najväčšie zastúpenie má orná pôda. Nasleduje lesná pôda, ktorej podiel oproti roku 2014 aj vzrástol. Nasledujú trvalo-trávnaté porasty, ktoré sa udržiavajú na rovnakej úrovni. Podiel zastavaných pozemkov v meste mierne stúpol, kým rozloha sadov mierne klesla.

Tabuľka 2 Pôdny fond v roku 2014 a v roku 2022

Pôdny fond	2014		2022	
	Rozloha (ha)	Rozloha (%)	Rozloha ha	Rozloha (%)
	4 854,06		4 854,06	
Poľnohospodárska pôda:				
- Orná pôda	2 260,40	46,57	2 258,80	46,53
- TTP	626,85	12,91	626,98	12,92
- Záhrady	91,98	1,89	90,99	1,87
- Ovocný sad	262,11	5,40	260,73	5,37

Spolu poľnohospodárska pôda	3 241,34	66,77	3 237,5	66,70
Nepoľnohospodárska pôda:				0,00
- Lesné pozemky	957,58	19,73	959,40	19,76
- Vodné plochy	39,86	0,82	41,51	0,86
- Zastavané plochy	450,80	9,29	457,65	9,43
- Ostatné plochy	164,48	3,39	158,00	3,26
Spolu nepoľnohospodárska pôda	1 612,72	33,23	1 616,56	33,03
Celkom pôda	4 854,06	100,00	4 854,06	100,00

Zdroj: ŠÚ SR

Flóra a fauna

Podľa fyto geografického členenia patrí katastrálne územie do oblasti západokarpatskej flóry a obvodu predkarpatskej flóry. Vo vegetácii sa uplatňujú prvky karpatské aj panónske. V suchších častiach pahorkatiny sa vyskytuje vegetačný typ kvetnatých lúk. Vo vyšších polohách prevládajú bučiny. V území silno prevládajú dubovo-hrabové lesy karpatské s bohatým trávnatým a trávno bylenným podrastom. Na nive Myjavy sa vytvorili lužné lesy podhorské a horské. Pri brehu dominovali vrba, topoľ a jelša, ďalej od toku brest, hrab, dub a jaseň. Takmer v celom katastri sa rozprestierajú ostrovčeky dubovo-cerových lesov, dubových xerotermofilných lesovsubmediterálnych a skalných stepí. Najvyššie položené časti katastra pokrývajú bukové lesy vápnomilné a bukové lesy podhorské.

Typ kvetnatých lúk je význačný veľkou rozmanitosťou fauny, predovšetkým bezstavovcov (motýle, pavúky). Zo stavovcov sa na lúkách často vyskytujú obojživelníky a plazy - ropucha bradavičnatá, kunka žltobruchá, skokan hnedý, užovka obyčajná, užovka hladká, jašterica krátkohlavá a slepúch lámavý. Vtáky reprezentujú napríklad chrapkáč poľný, strakoš červenochrbtý, strnádka obyčajná, ľabtuška lesná, prepelica poľná, penica jarabá, bažant lesný a v malom množstve i jarabica poľná. Z drobných zemných cicavcov tu boli zistené napríklad ryšavka žltohrdlá, piskor obyčajný, piskor malý. Z väčších druhov tu žije napríklad jazvec lesný, líška hrdzavá, kuna lesná, kuna skalná, lasica myšožravá, srnec lesný, jeleň lesný, daniel škvrnitý, sviňa divá, muflón lesný a zajac poľný.

Ochrana prírody

V zmysle zákona č. 543/2002 Z.z. o ochrane prírody a krajiny v znení neskorších právnych predpisov sa na území Slovenskej republiky rozlišuje päť stupňov územnej ochrany, pričom pre každý stupeň sa určujú činnosti, ktoré podliehajú súhlasu orgánov ochrany prírody, alebo sú v určitých územiach obmedzené alebo zakázané. Tento zákon definuje ochranu prírody ako predchádzanie a obmedzovanie zásahov, ktoré ohrozujú, poškodzujú alebo ničia podmienky a formy života, prírodné dedičstvo, vzhľad krajiny, znižujú jej ekologickú stabilitu, ako aj odstraňovanie následkov takýchto zásahov. Ďalej tento zákon upravuje druhovú ochranu, ochranu drevín, pôsobnosť orgánov štátnej správy a obcí, práva a povinnosti právnických a fyzických osôb a zodpovednosť za porušenie povinností na úseku ochrany prírody a krajiny.

Do katastrálneho územia mesta zasahuje prírodná pamiatka rieka Myjava s 5. stupňom ochrany prírody. V katastrálnom území sa taktiež nachádzajú 4 chránené stromy – Myjavská lipa, Lipa pri Múzeu I. SNR, Lipa U Belanských a Dub pri Moravskej ceste. Lipu U Belanských nominovalo Mesto Myjava v roku 2009 do ankety Strom roka 2009, ktorú vyhlásila nadácia Ekopolis. Lipa u Belanských obsadila III. miesto a získala od nadácie sumu 333 € na ošetrovanie a úpravu okolia. V návrhu na vyhlásenie maloplošných chránených území sa nachádza prírodná rezervácia Kaštieľska hora.

V rámci sústavy chránených území členských krajín Európskej únie **Natura 2000**, ktorej cieľom jej vytvorenia je zachovanie prírodného dedičstva sa v meste Myjava takéto územia nenachádzajú.

Ovzdušie

Kvalitu ovzdušia vo všeobecnosti určuje obsah znečisťujúcich látok vo vonkajšom ovzduší. Dominantný podiel na znečistení ovzdušia Trenčianskeho kraja má energetika, menšie množstvá exhalátov emitujú zdroje chemického priemyslu a lokálne kúreniská. Prevažná časť emisnej záťaže pochádza najmä z regiónu Hornej Nitry (okres Prievidza), kde sú situované veľké priemyselné zdroje.

Kvalita ovzdušia je v súčasnosti ovplyvňovaná najmä výrobou energie, priemyslom a dopravou. Rovnako aj na celkovom znečisťovaní ovzdušia Trenčianskeho kraja sa okrem energetických zariadení (tepelná elektrárňa, teplárne) a dopravy významne podieľajú priemyselné odvetvia ako metalurgia železných a neželezných kovov, výroba stavebných materiálov, chemický, sklársky priemysel a ďalšie. V zmysle Správy o stave znečisťovania ovzdušia v Trenčianskom kraji z roku 2014 sa v katastrálnom území mesta nachádzajú dvaja prevádzkovatelia veľkého zdroja znečistenia ovzdušia:

- SVAMAN spol. s r.o. – bitúnok,
- HDO SK, s.r.o. – galvanické pokovovanie,

Priamo v meste sa nenachádza monitorovacia stanica kvality ovzdušia, najbližšia sa nachádza priamo v krajskom meste Trenčín a v meste Senica.

Medzi najväčších znečisťovateľov ovzdušia látkou TOC (celkový organický uhlík) v okrese Myjava patrí BPS Myjava – Bioplynová stanica. V zmysle dokumentu Správa o stave životného prostredia Slovenskej republiky v roku 2021 patrí okres Myjava k okresom s najlepším ovzduším v Trenčianskom kraji. Oblasť katastrálneho územia mesta nepatrí do osobitne vymedzenej oblasti riadenia kvality ovzdušia.

Hodnotenie kvality vôd

Kvalita povrchových vôd v katastrálnom území mesta Myjava je monitorovaná na dvoch miestach, nad mestom Myjava, riečny kilometer 67,8 a pod mestom Myjavou, riečny kilometer 60,4. Je hodnotená ako silne znečistený až veľmi silne znečistený tok. Kvalita vody v rieke Myjava je v profile miesta odberu stredne až veľmi silne znečistená vo väčšine ukazovateľov. V skupine ukazovateľov kyslíkového režimu, nutrientov a mikrobiologických ukazovateľov je zaradená pod mestom Myjava do V. triedy kvality, v skupine základných fyzikálno-chemických ukazovateľov je kvalita vody v toku na úrovni III. triedy kvality, v skupine biologických ukazovateľov a mikropolutantov zodpovedá IV. triede. Zo Správy

o stave životného prostredia Slovenskej republiky v roku 2021 je vidieť zlepšujúci sa stav kvality rieky Myjava, keď v období rokov 2020 – 2021 bola zaradená do III. triedy kvality.

Kvalitu podzemných vôd v riečnych náplavoch rieky Myjava negatívne ovplyvňuje poľnohospodárska a priemyselná činnosť, čo vyvoláva prekračovanie stanovených limitov pre pitnú vodu.

Lesy a pôda

V záujmovom území sú súvislé lesné porasty lokalizované prevažne v juhozápadnej a južnej časti územia. Okrem nich sa v území vyskytuje niekoľko plošne menších lesných porastov. Územne patria tieto lesy do LHC Myjava a ich celková výmera dosahuje 1039,83 ha. V zmysle Vyhlášky c. 5/1995 Z. z. o hospodárskej úprave lesov sú tieto lesné porasty zaradené do kategórie lesov hospodárskych, len 6,35 % výmery lesov je zaradených do kategórie lesov ochranných. V území sú zastúpené lesné spoločenstvá bukovo-dubového a dubovo-bukového lesného vegetačného stupňa.

Reálny stav lesných spoločenstiev v území je nepriaznivo ovplyvnený výsadbou stanovištno nepôvodných druhov drevín, ako sú borovica lesná (*Pinus silvestris*) a borovica čierna (*Pinus nigra*), smrekovec opadavý (*Larix decidua*), okrajovo sa vyskytujú aj introdukované druhy dub červený (*Quercus rubra*) a agát biely (*Robinia pseudoaccacia*).

Hluk

Kvalitu životného prostredia výrazne ovplyvňuje hluk, ktorý možno považovať za jeden zo závažných faktorov negatívne pôsobiacich na zdravotný stav obyvateľstva. Zdrojom pre životné prostredie a najmä obytné prostredie sú doprava, priemyselné prevádzky, stavebná činnosť a drobné prevádzky.

Ochrana obyvateľstva pred nadmerným hlukom a vibráciami je ošetrená zákonom č. 272/1994 Z.z. o ochrane zdravia ľudí. Prípustná hodnota hluku od roku 1997 je 60 dB pre dennú dobu a 50 dB pre nočnú dobu.

V rámci mesta Myjava najhoršia situácia je pozdĺž cesty II/499, ktorá prechádza cez mesto, kde intenzita hluku dosahuje úroveň 63 dB. Pomerne vysokú intenzitu hluku (nad 70 dB) dosahuje aj železničná dopravná trať č. 121. Okrem toho, že doprava je výrazným zdrojom hluku v krajine, nepriaznivo pôsobí aj pri záberoch prirodzených ekosystémov a následnej degradácii pôdneho fondu.

Odpadové hospodárstvo

Na území mesta Myjava je od 1. októbra 2012 platné Všeobecne záväzné nariadenie o zbere, preprave a zneškodňovaní komunálneho odpadu a miestnom poplatku za komunálne odpady a drobné stavebné odpady č. 3/2012.

Mesto realizuje systém separovaného zberu odpadu. Je zabezpečená separácia týchto zložiek odpadu: sklo, papier, plasty, kovy, tetrapaky a bioodpad.

BRANTNER Slovakia s.r.o. – prevádzka Myjava zabezpečuje v meste komplexné služby odpadového hospodárstva a technických služieb. Mesto Myjava v roku 2012 – 2013 uviedlo do prevádzky v areáli spoločnosti Brantner zariadenie na zhodnocovanie odpadov –

Kompostáreň, ktorú od r. 2021 prevádzkuje Brantner Slovakia s. r. o. V areáli sa tiež nachádza zberný dvor dostupný pre verejnosť. Všetok vyprodukovaný komunálny odpad v meste Myjava – nevytriedený – sa ukladá na skládku odpadu v lokalite Kostolné. Prevádzkovateľom skládky je Kopaničiarska odpadová spoločnosť, s.r.o.

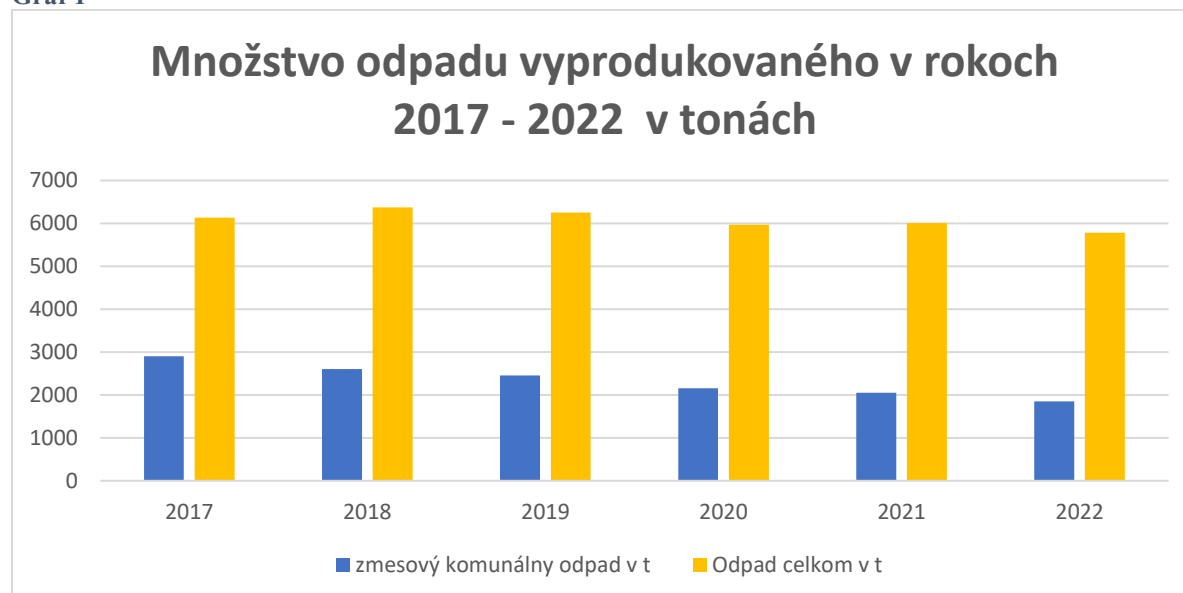
Z nasledovnej tabuľky a k nej prislúchajúcich grafov možno vidieť, ako klesá množstvo zmesového komunálneho odpadu a rastie množstvo každoročne vyseparovaného odpadu.

Tabuľka 3 Množstvo odpadu v tonách v rokoch 2017 - 2022

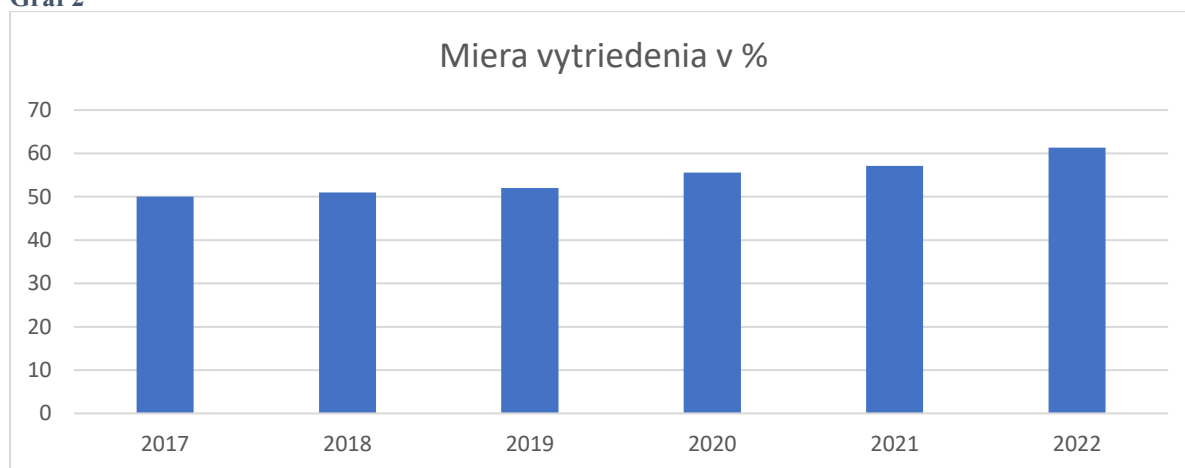
Množstvo odpadu / rok v tonách	2017	2018	2019	2020	2021	2022
Zmesový komunálny odpad	2902,26	2601,565	2456,60	2159,19	2054,85	1851,93
objemový odpad	360,88	330,25	360,83	313,14	346,35	287,87
Drobný stavebný odpad	254,3	130,70	165,10	177,33	163,13	237,10
Papier	180,36	226,696	274,9	252,81	305,98	276,005
Plasty	87,5	103,57	128,18	151,77	160,413	155,58
Sklo	137,65	163,21	159,75	232,30	181,32	194,63
Viacvrstvé kombinované materiály	4,566	3,796	-	9,7	5,399	6,510
kovy	418,5	471,89	170,32	417,39	505,97	270,59
BIO/BRKO	1 938,3/-	1972,8	2078,05	2068,60/-	1849,28/52	1950,97/165,24
Textil a šatstvo	24,3	18,42	49,864	60,80	93,81	101
Odpad celkom v t:	6132,87	6374,987	6252,66	5970,62	6010,18	5780,16
Miera vytriedenia v %	50	51	52	55,55	57,13	61,35

Zdroj: Mesto Myjava

Graf 1



Graf 2



Environmentálnymi záťažami, s ktorými sa bude potrebné v budúcnosti vysporiadať sú aj čierne skládky odpadu. Na území mesta Myjava sa nachádzajú v týchto lokalitách: Barancov jarok, nad horným cintorínom, pod Petrášskym mostom, Vankovia v Turej Lúke, Holičov vrch a u Vlčkov.

Z pohľadu budúcnosti by bolo pre mesto potrebné vytvoriť dlhodobú koncepciu nakladania s odpadmi, ktorá bude reflektovať nastupujúce globálne výzvy na znižovanie objemov skládkovaného odpadu a naopak zvyšovanie efektivity zhodnocovania odpadov, tzn. jeho recyklácie, up-cyklácie a energetického zhodnocovania.

Ekosystémové služby

Pravdepodobný budúci vývoj klímy znamená aj pre oblasť Myjavy, že bude nevyhnutné očakávať dôsledky globálnej zmeny klímy. Ich prejavy sú v náraste priemerných teplôt, poklese zrážkových úhrnov, snehovej pokrývky a poklese relatívnej vlhkosti vzduchu. Pravdepodobne pôjde aj o prehlbovanie extrémov prejavujúcich sa v intenzite zrážok a povodní a naopak, dlhotrvajúcich období sucha, so sprievodným javom poklesu prietoku riek a zníženia pôdnej vlhkosti.

Za tejto situácie je nevyhnutné prijímať účinné opatrenia na zmiernenie dopadov zmeny klímy, predovšetkým v podobe zelenej a modrej infraštruktúry v sídelnom prostredí, ktorá má zároveň potenciál posilniť ekonomickú výkonnosť územia.

Prvky zelenej infraštruktúry ako sú parky, zeleň v zástavbe, komunikáciách, cintorínoch, brehové porasty, chmeľnice, záhradkárske oblasti, trvalo trávnaté porasty, nelesná drevinová vegetácia, remízky, neudržiavaná zeleň, lesné porasty, orná pôda, a pod. majú potenciál regulovať mikroklimu, zabezpečovať cirkuláciu vzduchu, tlmiť nárazový vietor, znižovať prašnosť a hlučnosť, filtrovať vodu, znižovať riziko povodní po privalových dažďoch, znižovať energetickú náročnosť (formou tienenia v lete, a tepelnej izolácie v zime) ako aj prispievať k ukladaniu uhlíka vo vegetácii a pôde (uhlík je zložkou hlavného skleníkového plynu CO₂), chrániť pôdu a zabraňovať jej erózii. Prvky modrej infraštruktúry ako zberné jazierka, prirodzené a umelé vodné toky, kanály, fontány, mokrade, malé vodné plochy a pod., takisto napomáhajú regulácii mikroklimy, odtoku vody i zvyšovaniu kvality ovzdušia.

Okrem uvedených regulačných funkcií, poskytujú zelená a modrá infraštruktúra aj ďalšie ekosystémové služby za aké sa považujú kultúra, rekreácia, oddych a iné služby s

priaznivým účinkom na zdravie a psychiku miestneho obyvateľstva, a rovnako aj podporné služby ako je cyklus živín, produkcia kyslíka (fotosyntéza), produkčné funkcie v prípade ovocných a zeleninových záhrad a pod.

Uvedené ekosystémové služby majú pozitívne dopady aj na ekonomiku mesta a obyvateľov. Znižujú energetické náklady na klimatizáciu, resp. ochladzovanie v lete a naopak na vykurovanie v zime, zatriktívňujú územie, čím sa zvyšuje bonita pozemkov a budov, a v neposlednom rade stabilizáciou prostredia napomáhajú eliminácii nákladov na odstraňovanie následkov nepredvídaných prírodných udalostí a katastrof v mestách (povodne, veterné smršte, erózie pôdy a pod.).

2.3 SOCIO-EKONOMICKÁ ANALÝZA

Ludské zdroje

Vývoj počtu obyvateľov

Charakteristikou demografického vývoja v meste Myjava je dlhoročný pokles počtu obyvateľstva a starnutie jeho populácie. Tento trend je kontinuálny a nedarí sa ho zmeniť.

V roku 2014 v meste žilo 12 042 obyvateľov, o 8 rokov neskôr nastal pokles až o hrozivých 1 337 obyvateľov na 10 705. (tabuľka 4 a graf 3).

Ku koncu roka 2022 teda žilo v Myjave 10 705 obyvateľov. Z celkového počtu obyvateľov tvorilo za r. 2022 predproduktívne obyvateľstvo 12,48 %. Je to z demografického hľadiska jediný pozitívny ukazovateľ, nakoľko oproti roku 2014 sa zvýšil počet predproduktívneho obyvateľstva o 0,23 %. Produktívne obyvateľstvo bolo v roku 2022 zastúpené 64,33 %-ami a poproduktívne 23,19 %-ami (graf 2).

Pomer zastúpenia obyvateľov v predproduktívnom a poproduktívnom veku je nepriaznivý, mesto má demograficky degresívny vývoj.

Z hľadiska ďalšieho vývoja obyvateľov má značný význam zastúpenie obyvateľov v predproduktívnom veku (0 - 14 rokov), ktoré je v tomto prípade nižšie ako poproduktívna zložka obyvateľstva (muži nad 65 rokov a ženy nad 60 rokov). Tento fakt potvrdzuje i ukazovateľ vnútornej demografickej kvality a reprodukčnej vitality súčasného obyvateľstva - index vitality populácie (pomer predproduktívnej a poproduktívnej zložky). V meste Myjava má index vitality klesajúcu tendenciu a v roku 2010 dosiahol najnižšiu hodnotu 53,81 (graf 5).

V súčasnosti sa v Myjave z hľadiska demografického vývoja obyvateľstva okrem poklesu počtu obyvateľov prejavuje aj trend starnutia obyvateľstva. Priemerný vek obyvateľov v r. 2022 je 45,71, čo je takmer o 3 roky viac ako v roku 2014 (42,87). Tento údaj je podstatne vyšší ako celoslovenský priemer (41,39).

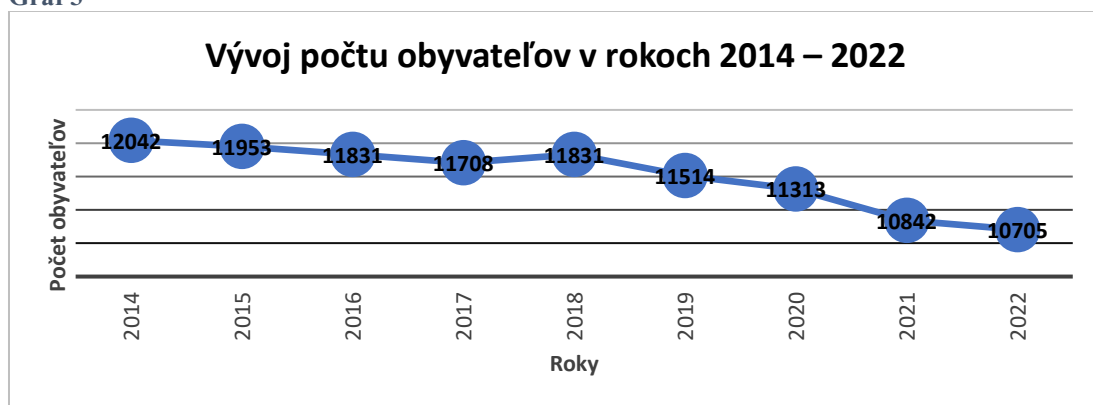
Tabuľka 4 Demografická štruktúra obyvateľov v rokoch 2014 - 2022

		2014	2015	2016	2017	2018	2019	2020	2021	2022
Predprod.	Spolu	1461	1440	1450	1450	1441	1443	1442	1347	1336
	%	12,13	12,05	12,26	12,38	12,18	12,53	12,75	12,42	12,48

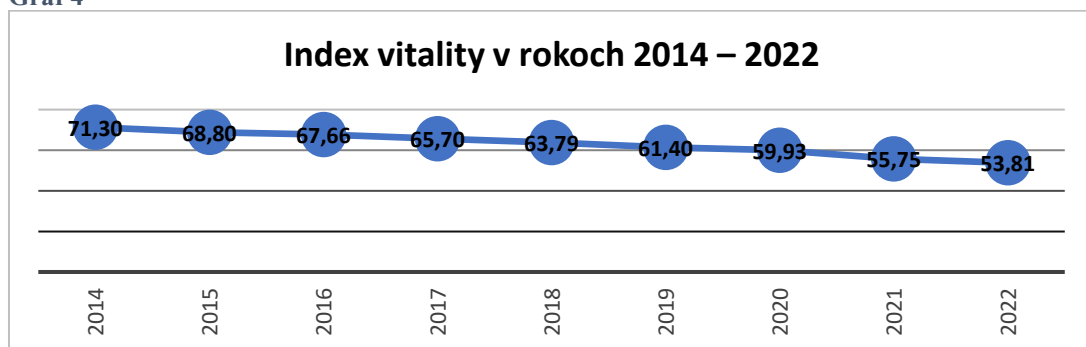
	Produkt	Spolu	8532	8420	8238	8051	7891	7721	7485	7089	6886
		%	70,85	70,44	69,63	68,76	66,70	67,06	66,16	65,38	64,33
	Poprodukt	Spolu	2049	2093	2143	2207	2259	2350	2406	2416	2483
		%	17,02	17,51	18,11	18,85	19,09	20,41	21,27	22,28	23,19
Spolu			12042	11953	11831	11708	11831	11514	11313	10842	10705
Index vitality			71,30	68,80	67,66	65,70	63,79	61,40	59,93	55,75	53,81

Zdroj: Štatistický úrad SR

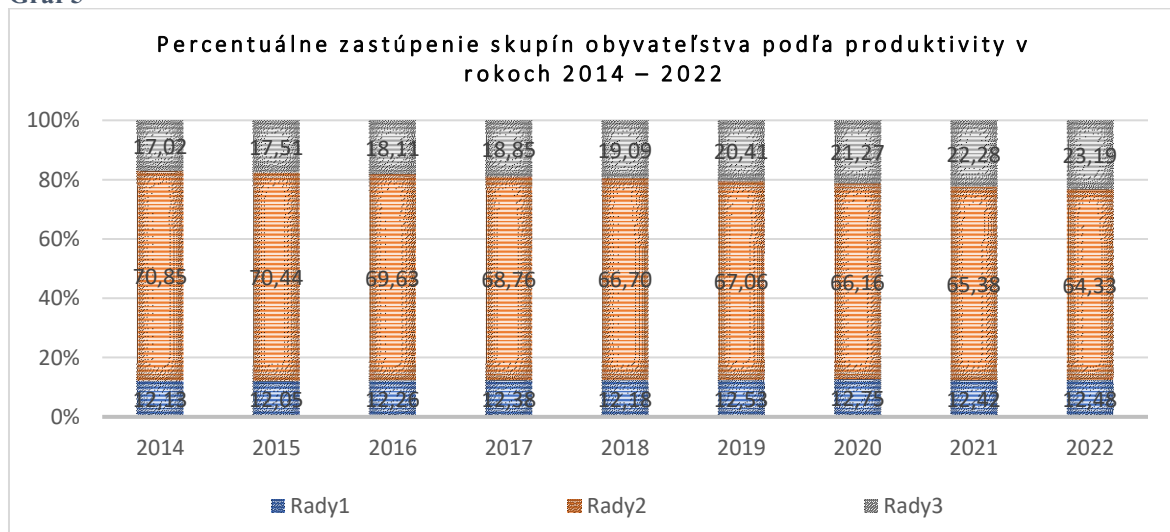
Graf 3



Graf 4



Graf 5

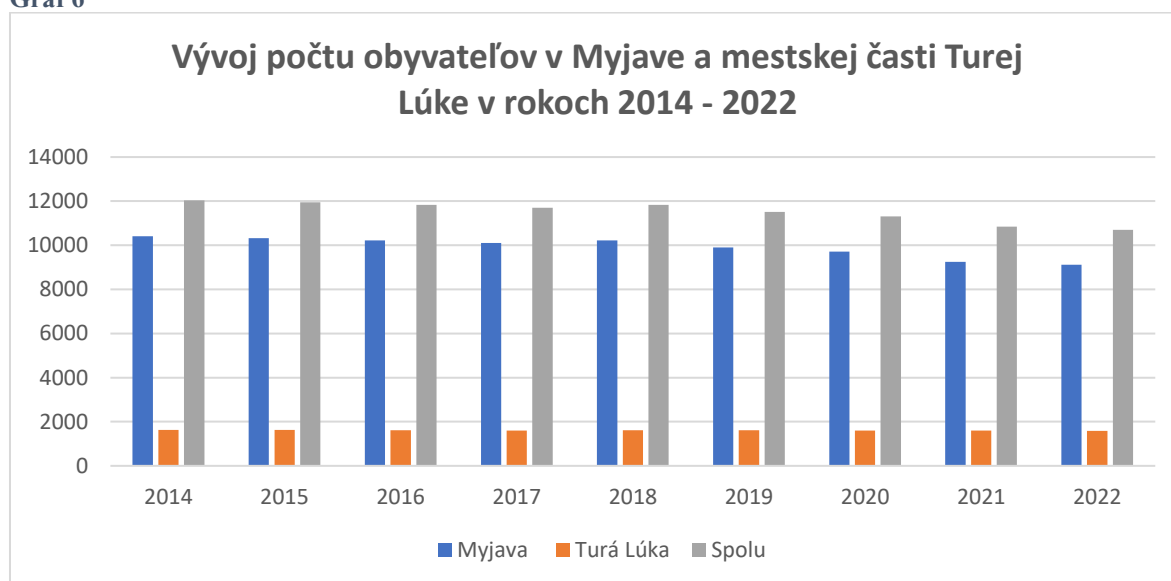


Tabuľka 5 Vývoj počtu obyvateľov v Myjave a mestskej časti Turej Lúke v rokoch 2014 - 2022

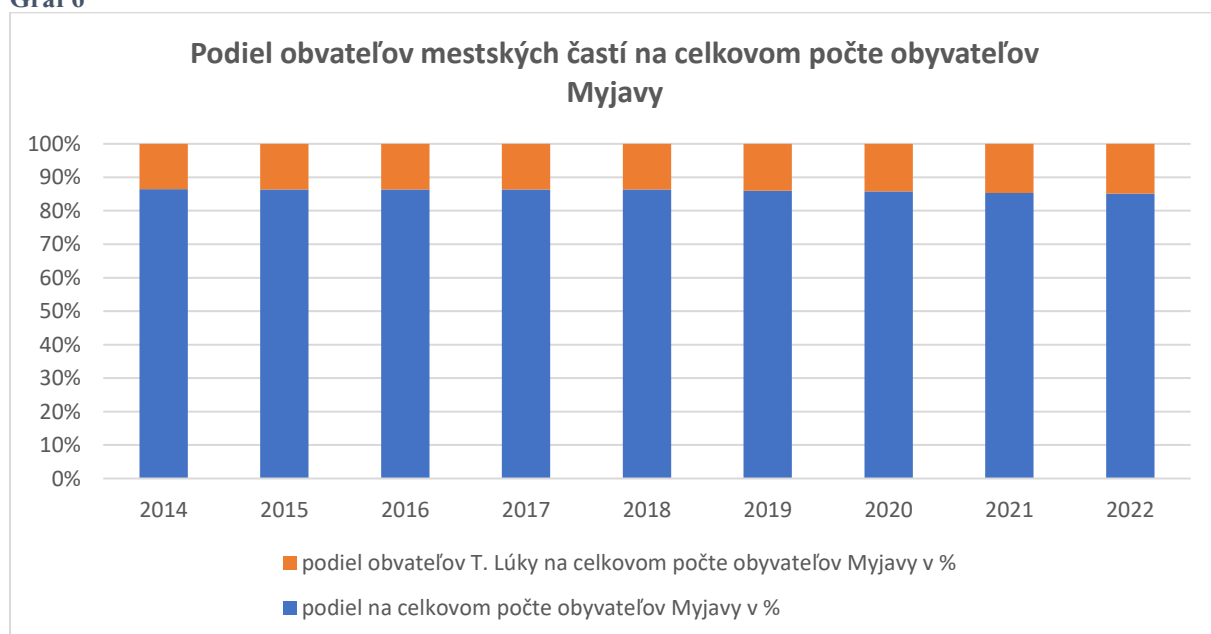
rok	2014	2015	2016	2017	2018	2019	2020	2021	2022
Myjava	10408	10322	10218	10109	10218	9901	9707	9245	9116
podiel na celkovom počte obyvateľov Myjavy v %	86,431	86,355	86,366	86,343	86,366	85,991	85,804	85,27	85,156
Turá Lúka	1634	1631	1613	1599	1613	1613	1606	1597	1589
podiel na celkovom počte obyvateľov Myjavy v %	13,569	13,645	13,634	13,657	13,634	14,009	14,196	14,73	14,844
Spolu	12042	11953	11831	11708	11831	11514	11313	10842	10705

Zdroj: Mestský úrad Myjava

Graf 6



Graf 6



Súčasťou Myjavy je od roku 1980 dovtedy samostatná obec Turá Lúka, ktorá je momentálne jej miestnou časťou. V prípade jej osamostatnenia by sa stala najväčšou obcou okresu Myjava. Preto je zaujímavé vidieť, ako sa počet obyvateľov vyvíja v tejto samostatnej časti. V tabuľke 5 i z grafu 6 možno vidieť, že vývoj počtu obyvateľov v mestskej časti Turá Lúka je pomerne stabilizovaný. Od roku 2014 do roku 2022 klesol počet obyvateľov iba o 45. Pomer obyvateľov Turej Lúky na celkovom počte obyvateľov Myjavy tak neustále rastie, hlavne vďaka tomu, že priamo v Myjave klesá rýchlejšie.

Z tabuľky 6 vyplýva, že celkový prírastok (úbytok) obyvateľstva sa z dlhodobého hľadiska pohybuje v mínusových hodnotách. V sledovanom 8-ročnom období činil celkový úbytok obyvateľstva 1 047 obyvateľov. Prvou príčinou tohto javu je fakt, že v sledovanom období v Myjave viac obyvateľov umrelo ako sa narodilo. V rokoch 2014 – 2022 bol tento úbytok 482 obyvateľov. Najvyšší úbytok bol zaznamenaný v čase koronakrízy, kedy najmä v roku 2022 zomrelo až 176 ľudí, čo je najviac minimálne od roku 1996. Situácia v oblasti pôrodnosti sa v rokoch 2014 – 2019 pohybovala okolo 100. V rokoch 2020 a 2021 však klesla až pod 80 živonarodených detí, čo bolo vplyvom koronakrízy, nakoľko sa ľudia v tom čase báli mať deti.

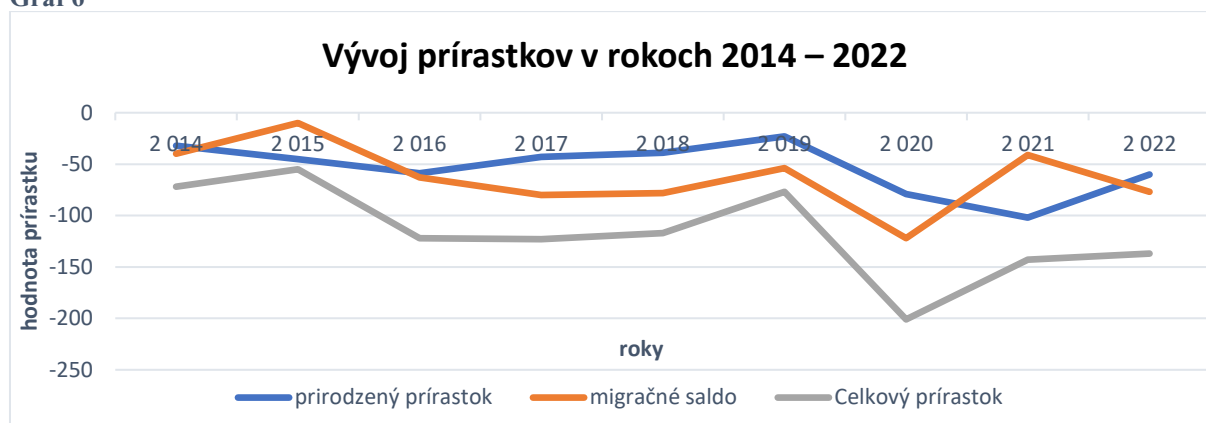
Ďalšou príčinou celkového úbytku je migračný úbytok obyvateľstva. V období 2014 - 2022 sa do mesta prisťahovalo 1 156 ľudí, pričom sa z mesta odsťahovalo až 1 755 ľudí. Aj na tento ukazovateľ mala samozrejme vplyv korona, keď hlavne po jej vypuknutí boli obmedzenia v pohybe a tak sa v r. 2020 prihlásilo na trvalý pobyt len 76 nových obyvateľov, čo bola len polovica z predchádzajúceho roka 2019. Dôvodom migračného úbytku obyvateľstva je hlavne odchod mladých ľudí do veľkých miest, ale aj pokračujúci trend vystahovávaní obyvateľstva z mesta do vidieckych sídiel, kde sú prijateľnejšie ceny za bývanie. Migrácia obyvateľstva je ovplyvňovaná ekonomickou situáciou mesta a mierou nezamestnanosti, situáciou na trhu práce či bytovou výstavbou a dostupnosťou bývania. Tiež majú na ňu vplyv dostupnosť služieb ako aj možnosti kultúrno-spoločenského či športového vyžitia.

Tabuľka 6 Pohyb obyvateľstva v rokoch 2014 – 2022

<i>Bilancia obyvateľstva</i>	2014	2015	2016	2017	2018	2019	2020	2021	2022	spolu
Živonarodení	92	87	104	97	94	106	79	74	84	817
Zomrelí	124	132	163	140	133	129	158	176	144	1299
Prir. prírastok/úbytok	-32	-45	-59	-43	-39	-23	-79	-102	-60	-482
Pristáhovaní	154	133	146	143	123	143	76	122	116	1156
Odsťahovaní	194	177	209	223	201	197	198	163	193	1755
Migr. prírastok/úbytok	-40	-10	-63	-80	-78	-54	-122	-41	-77	-565
Celkový prírastok	-72	-55	-122	-123	-117	-77	-201	-143	-137	-1047

Zdroj: Štatistický úrad SR

Graf 6



Náboženská štruktúra obyvateľstva

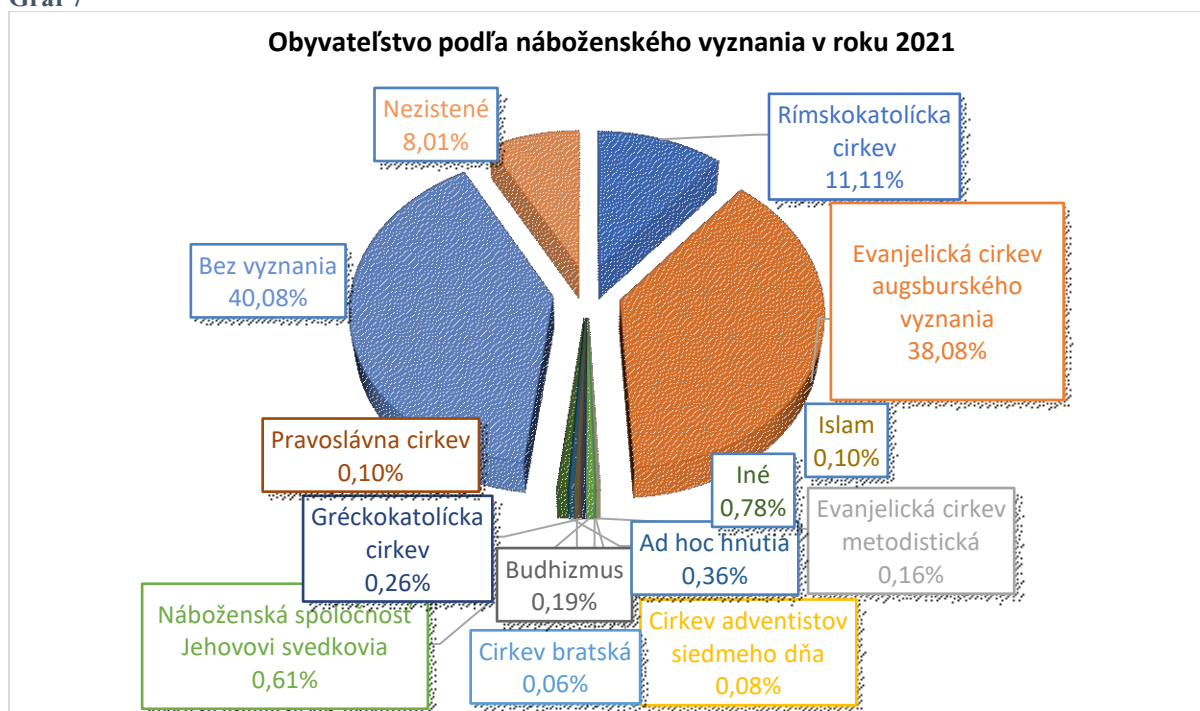
Pri poslednom sčítaní ľudu v roku 2021 poklesol v Myjave podiel oboch hlavných náboženských vyznaní oproti sčítaniu z roku 2011. Aj tak sa však najviac obyvateľov – 38,08% hlásilo k evanjelickej cirkvi augsburského vyznania. Je to ale o 4 % menej ako v roku 2011. K rímsko-katolíckej cirkvi sa hlási 11,1 % obyvateľov, čo je tiež 2%-ný pokles. Až o 13 % stúpol pomer obyvateľov bez vyznania (na 40,08%). Svoje zastúpenie v meste majú i ďalšie náboženstvá – gréckokatolícka cirkev, pravoslávna cirkev, budhizmus či islam, ktorých podiel dokonca vzrástol. Naproti tomu odnože kresťanstva ako evanjelická cirkev metodistická (0,70%), cirkev bratská (0,44%), náboženská spoločnosť svedkovia Jehovovi (0,77%) svojich prívržencov strácajú. Podrobnú štruktúru obyvateľov mesta Myjava podľa náboženského vyznania znázorňuje tabuľka 7 a graf 7.

Tabuľka 7 Obyvateľstvo podľa náboženského vyznania porovnanie rokov 2021 a 2011

Náboženské vyznanie	SODB 2021		SODB 2011	
	Spolu	%	Spolu	%
Rímskokatolícka cirkev	1 220	11,11	1 606	13,00
Evanjelická cirkev augsburského vyznania	4 183	38,08	5 231	42,35
Evanjelická cirkev metodistická	18	0,16	86	0,70
Cirkev adventistov siedmeho dňa	9	0,08	4	0,03
Cirkev bratská	7	0,06	54	0,44
Náboženská spoločnosť Jehovovi svedkovia	67	0,61	95	0,77
Gréckokatolícka cirkev	29	0,26	26	0,21
Pravoslávna cirkev	11	0,10	7	0,06
Budhizmus	21	0,19	nesledované	x
Islam	11	0,10	nesledované	x
Ad hoc hnutia	40	0,36	nesledované	x
Iné	86	0,78	48	0,39
Bez vyznania	4 403	40,08	3 443	27,87
Nezistené	880	8,01	1 752	14,18
Spolu	10 985	100	12 352	100

Zdroj: SODB SR 2021

Graf 7



Národnostná štruktúra obyvateľstva

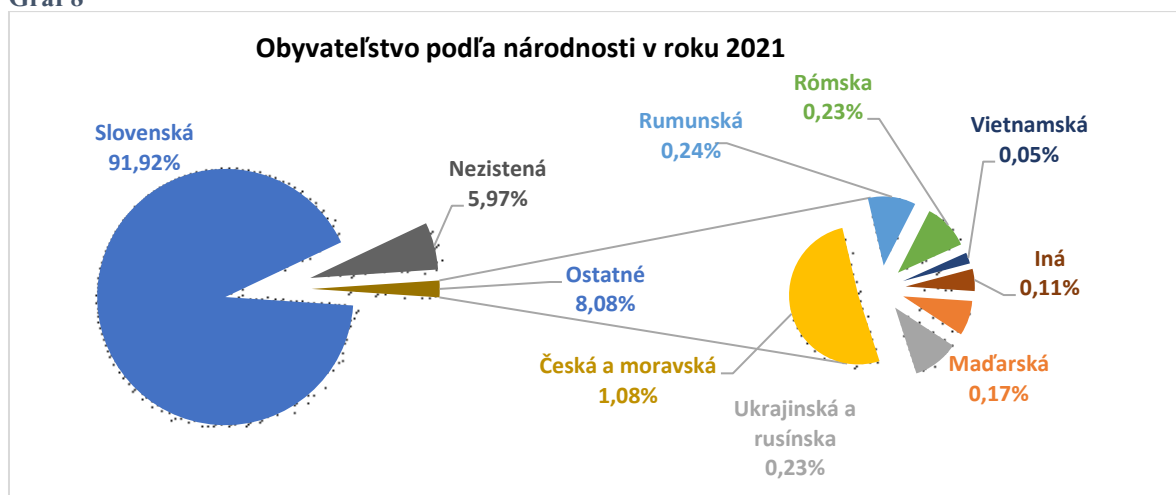
Pre určenie národnosti nie je rozhodujúca materinská reč, ani reč, ktorú občan prevažne používa alebo lepšie ovláda, ale jeho vlastné rozhodnutie o príslušnosti k národu, národnostnej menšine alebo etnickej menšine. Národnostné zloženie obyvateľstva mesta môžeme považovať za homogénne. Podľa údajov z tabuľky 8 sa k slovenskej národnosti hlási až 91,92 % čo je oproti predchádzajúcemu SODB viac. Je to zrejme spôsobené znížením pomeru o takmer 5% tých obyvateľov, ktorí sa k národnosti v SODB 2011 nevyjadrili a v r. 2021 sa prihlásili k slovenskej národnosti. Zvýšil sa podiel českej národnosti. Ostatné národnosti dosahujú hodnoty nižšie ako 1%, preto sú zo štatistického hľadiska nevýznamné. K trvalému pobytu sa však prihlásili už aj občania rumunskej či vietnamskej národnosti.

Tabuľka 8 Obyvateľstvo podľa národnosti

Národnosť	SODB 2021		SODB 2011	
	Spolu	%	Spolu	%
Slovenská	10 097	91,92	10 838	88,16
Maďarská	19	0,17	10	0,08
Ukrajinská a rusínska	25	0,23	37	0,30
Česká a moravská	119	1,08	116	0,94
Rumunská	26	0,24	nesledované	0,00
Rómska	25	0,23	nesledované	0,00
Vietnamská	6	0,05	nesledované	0,00
Iná	12	0,11	20	0,16
Nezistená	656	5,97	1 273	10,35
Spolu	10 985	100,00	12 294	100,00

Zdroj: SODB SR 2021

Graf 8



Vzdelanostná štruktúra obyvateľstva

Najvýznamnejšie je zastúpené obyvateľstvo s úplným stredným vzdelaním s maturitou ako najvyšším ukončeným stupňom vzdelania a stredným vzdelaním. Vysokoškolsky vzdelané obyvateľstvo je v meste zastúpené v počte viac než 1300 obyvateľov (15%), čo je od roku 2011 rastúci trend.

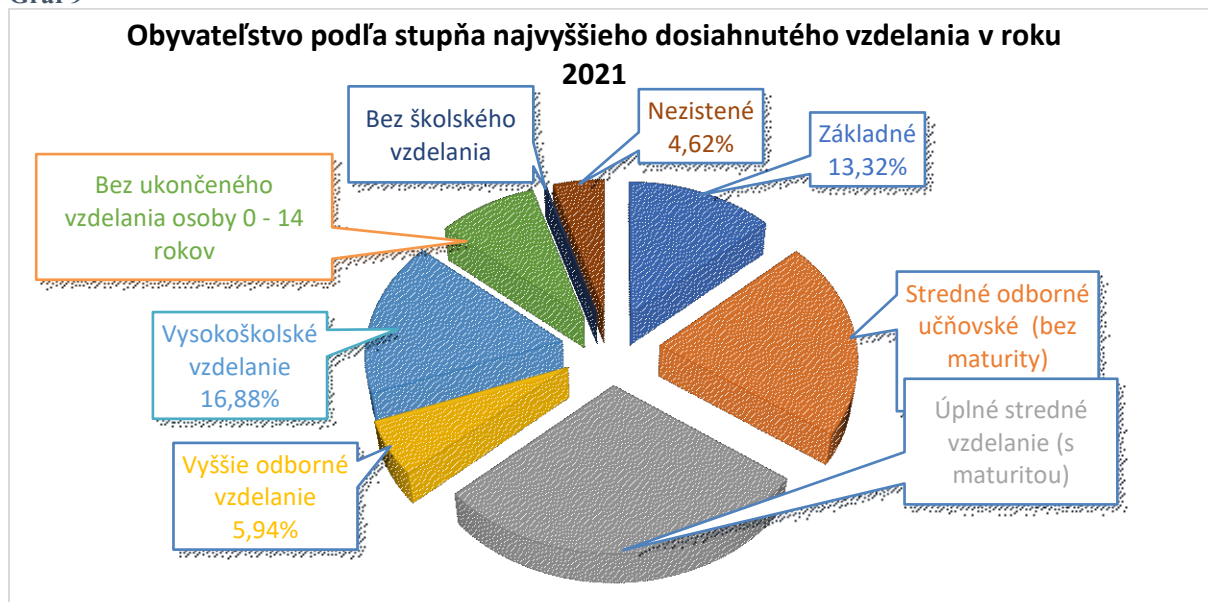
Podľa SODB 2021 môžeme konštatovať, že v meste Myjava je najviac obyvateľov s dosiahnutým úplným stredným vzdelaním (s maturitou) – 28,68 %, čo je pokles takmer o 4 % oproti r. 2021. Naproti to mu viac ako 4% pribudli v kategórii Vyššie odborné vzdelanie, ktorá tak ma spolu 5,94 %. Druhou najpočetnejšou skupinou sú obyvatelia, ktorí majú Stredné odborné učňovské (bez maturity) – 21,42 %. Vysokoškolské vzdelanie má 16,88% obyvateľov Myjavy, čo je mierny nárast v porovnaní s rokom 2011. Základné vzdelanie má tvorí 13,32%. Napriek tomu možno konštatovať, že z hľadiska vzdelanosti obyvateľstva vykazuje mesto dobrú vzdelanostnú úroveň, najmä vďaka dvom stredným školám. Podrobnú štruktúru obyvateľov podľa vzdelania znázorňuje tabuľka 9 a graf 9. Opticky sa môže zdať, že nastal prudký pokles ľudí Bez školského vzdelania, avšak ten je spôsobený tým, že z tejto kategórie boli pri sčítaní v roku 2021 už vyčlenené deti bez ukončeného vzdelania vo veku 0 – 14 rokov.

Tabuľka 9 Obyvateľstvo podľa stupňa najvyššieho dosiahnutého vzdelania

Najvyššie dosiahnuté vzdelanie	SODB 2021		SODB 2011	
	Spolu	%	Spolu	%
Základné	1 463	13,32	1 554	12,60
Stredné odborné učňovské (bez maturity)	2 353	21,42	2 881	23,36
Úplné stredné vzdelanie (s maturitou)	3 151	28,68	4 001	32,44
Vyššie odborné vzdelanie	652	5,94	205	1,66
Vysokoškolské vzdelanie	1 854	16,88	1 990	16,14
Bez ukončeného vzdelania osoby 0 - 14 rokov	986	8,98	nesledované	0,00
Bez školského vzdelania	19	0,17	1 551	12,58
Nezistené	507	4,62	151	1,22
Spolu	10 985	100,00	12 333	100,00

Zdroj: SODB SR 2021

Graf 9



Prognóza vývoja počtu obyvateľov

Podľa štúdie Kraje a okresy Slovenska v demografickej perspektíve (autori : Branislav Šprocha, Boris Vaňo, Branislav Bleha) patrí okres Myjava, do ktorého spadá i riešené územie mesta Myjava, medzi okresy s najvyšším indexom zaťaženia starým obyvateľstvom. Kým v roku 2018 pripadalo na 100 obyvateľov v tomto okrese viac ako 31 obyvateľov vo veku 65 a viac rokov, prognóza tohto čísla pre rok 2040 je až vyše 56,1 obyvateľov, čo je druhý najhorší očakávaný index zaťaženia starým obyvateľstvom na Slovensku. Znamená to, že na 100 osôb vo veku 20 – 64 rokov, teda v produktívnom veku, pripadne viac ako 56 seniorov. Predpokladaný nárast počtu a podielu seniorov sa okrem vývoja indexu zaťaženia starým obyvateľstvom odzrkadlí aj na indexe (celkového) ekonomického zaťaženia, ktorý sa do roku 2040 pre okres Myjava predpokladá až vo výške 82,2, čo je druhý jeden z najhorších očakávaných indexov ekonomického zaťaženia na Slovensku. Tento index vyjadruje pomer počtu osôb v predproduktívnom (0 - 14) a poproduktívnom veku (65+) na 100 osôb v produktívnom veku (15 - 64).

Ekonomika územia

Podnikateľská sféra

V meste Myjava k 31. 12. 2022 pôsobilo 1 227 podnikateľských subjektov, z toho 349 právnických osôb, čo je pokles o 30 subjektov oproti roku 2014. Naopak počet fyzických osôb nezapísaných v obchodnom registri celkovo stúpol na 878 (viď tabuľka 22), zrejme hlavne kvôli dotačným schémam UPSVAR na podporu rozbehnutia živnosti.

Tabuľka 10 Právne subjekty v meste Myjava

Kategórie právnych subjektov	Počet r. 2014	Počet r. 2022
Právnické subjekty spolu	379	349
Fyzické osoby nezapísané v obchodnom registri – spolu	839	878
– FO nezapísané v obchodnom registri – živnostníci	788	821
– FO nezapísané v obchodnom registri – slobodné povolania	46	35
– FO nezapísané v obchod. registri – samostatne hospodáriaci roľníci	5	22
Subjekty vedené v Registri organizácií	1 218	1 227

Zdroj: Štatistický úrad SR

Podnikateľskú sféru v primárnom sektore zastupuje niekoľko podnikateľských subjektov, z toho konkrétne 22 samostatne hospodáriacich roľníkov. V katastrálnom území mesta hospodári viacero poľnohospodárskych podnikov. Medzi významné podnikateľské subjekty v katastrálnom území Turá Lúka patrí Roľnícke družstvo Turá Lúka, ktoré sa v rámci svojej činnosti zameriava na rastlinnú a živočíšnu výrobu. V meste Myjava pôsobí napríklad firma OVOSAD, s.r.o., ktorá sa venuje pestovaniu i spracovaniu ovocia mierneho pásma a DUKOM s.r.o., zaoberajúca sa hlavne pestovaniu obilia.

Najvýraznejšie odvetvia v rámci sekundárneho sektora je strojársky priemysel, ktorý sa výraznou mierou podieľa na priemyselnej produkcii mesta a v meste má dlhodobú tradíciu. Najväčším zamestnávateľom v meste bola kedysi firma Slovenská armatúrka Myjava, a.s., ktorá v roku 1999 skrachovala. V areáli pôsobí dnes okolo 35 firiem. V meste pôsobia mnohé firmy ako napríklad SLOVARM, a.s., MOTOSAM, a.s., či SAMTEK. V meste Myjava je od roku 2007 vybudovaný priemyselný park Javorinská, kde pôsobí 9 pomerne veľkých zväčša zahraničných firiem, napr. Altcam Slovakia s.r.o., SEISA Europe, s.r.o., C.E.P. Scherdel Pružiny, spol. s r.o. či Reutter SK s. r. o.. Je plne obsadený firmami ako jeden z mála z priemyselných parkov po celom Slovensku. Ďalšie väčšie firmy, ktoré v meste pôsobia sú Eco-Bags s.r.o., STAS s.r.o., či Kodreta furniture s.r.o..

V meste je zastúpený aj potravinársky priemysel. Výrobe a predaju pekárenských a cukrárenských výrobkov sa venujú firma Myjavská pekáreň, s.r.o. a výrobou trvanlivých tepelne neopracovaných mäsových výrobkov sa zaoberá firma SVAMAN spol. s r.o..

Terciárny sektor je zastúpený v prevažnej miere (18,78 %) podnikateľskými subjektmi zaoberajúcimi sa dopravou a skladovaním, ďalej hotelierstvom, reštauračnými službami a veľkoobchodom a maloobchodom. V tomto sektore majú výrazný podiel obchodné prevádzky zastúpené 8 predajňami potravinárskeho a zmiešaného tovaru vrátane 2 supermarketov a 1 hypermarketu. Reštauračné a ubytovacie služby v meste sú zastúpené 10 reštauračnými zariadeniami a 8 ubytovacími zariadeniami rôznych kategórií. Finančné a bankové služby poskytujú 5 poisťovní a 3 komerčné banky. Svoje zastúpenie tu majú aj 4 predajne pohonných hmôt, 2 cestovné kancelárie, kozmetické, kadernícke a iné služby.

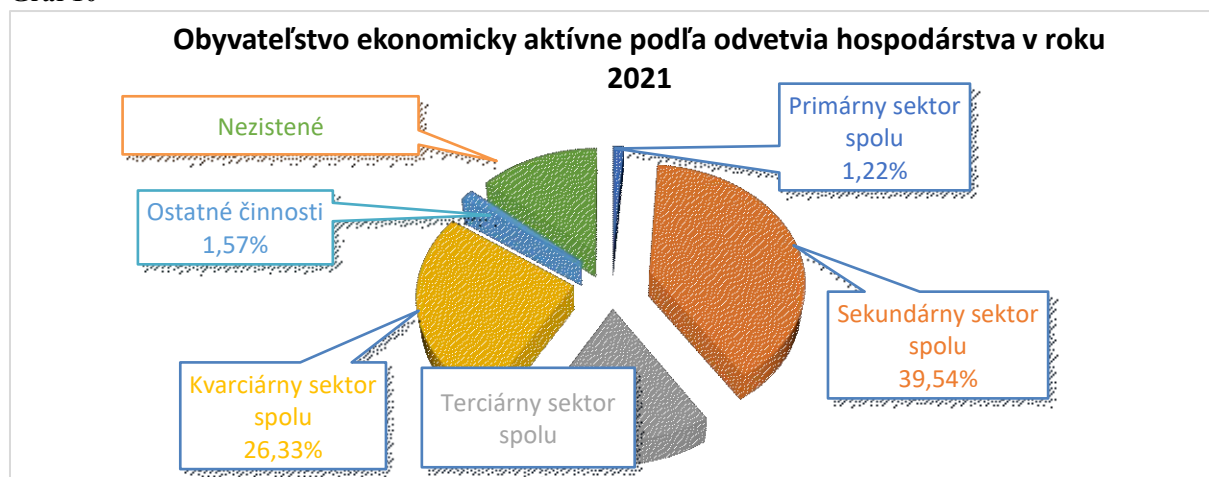
Z údajov uvedených v tabuľke 12 a grafu 10 vyplýva, že najviac ekonomicky aktívnych obyvateľov obce pracuje v priemyselnej výrobe, ktorá spadá do sekundárneho sektora, v ktorom spolu pracuje 39,54 %. V terciárnom sektora pracuje 17,62 % obyvateľstva, v primárnom sektore 1,22 % a kvarciárny sektor predstavuje 26,33 %. Až 13,73 % ekonomicky aktívnych obyvateľov neudalo svoje odvetvia zamestnania.

Tabuľka 11 Bývajúce obyvateľstvo ekonomicky aktívne podľa odvetvia hospodárstva v roku 2022

Odvetvie hospodárstva	Obyvateľstvo ekonomicky aktívne		
	Muži	Ženy	Spolu
Poľnohospodárstvo, lesníctvo a rybolov	48	18	66
Ťažba a dobývanie	2	0	2
Primárny sektor spolu	50	18	68
Priemyselná výroba	1 147	819	1 966
Dodávka elektriny, plynu, pary a studeného vzduchu	20	8	28
Dodávka vody; čistenie a odvod odpadových vôd, odpady a služby odstraňovania odpadov	28	4	32
Stavebníctvo	154	32	186
Sekundárny sektor spolu	1 349	863	2 212
Doprava a skladovanie	322	353	675
Ubytovacie a stravovacie služby	170	47	217
Veľkoobchod a maloobchod; oprava motorových vozidiel a motocyklov	41	53	94
Terciárny sektor spolu	533	453	986
Informácie a komunikácia	48	20	68
Finančné a poisťovacie činnosti	18	38	56
Činnosti v oblasti nehnuteľností	69	44	113
Odborné, vedecké a technické činnosti	97	86	183
Administratívne a podporné služby	43	47	90
Verejná správa a obrana; povinné sociálne zabezpečenie	62	153	215
Vzdelávanie	56	260	316
Zdravotníctvo a sociálna pomoc	64	326	390
Umenie, zábava a rekreácia	21	21	42
Kvarciárny sektor spolu	478	995	1 473
Ostatné činnosti	23	65	88
Nezistené	414	354	768
Spolu	2 847	2 748	5 595

Zdroj: Štatistický úrad SR

Graf 10



Podiel ekonomicky aktívnych obyvateľov, teda osôb vo veku od 15 do 89 rokov, ktoré počas referenčného týždňa odvedli určitú prácu, aj keď len jednu hodinu týždenne, za odmenu, zisk alebo za výhody pre rodinu, v meste Myjava je 5 595, čo je 50,85 % z celkového počtu obyvateľstva (rok 2021). Oproti roku 2011 teda jeho pomer mierne vzrástol. V porovnaní s Trenčianskym krajom je to 0,4 % viac a s celoslovenským priemerom je to dokonca viac ako o 3 %. (viď tabuľka 13).

Tabuľka 12 Porovnanie EAO mesta s priemerom okresu, kraja a SR v roku 2021 a rokom 2011

	Trvale bývajúce obyvateľstvo v r. 2021	Ekonomicky aktívne osoby v r. 2021	Podiel EAO v % v r. 2021	Podiel EAO v % v r. 2011
Mesto Myjava	10 985	5 595	50,85	49,5
Okres Myjava	25 193	12 843	50,98	48,7
Kraj Trenčiansky	570 675	287 977	50,45	49,2
SR	5 428 795	2 553 891	47,04	48,7

Zdroj: Štatistický úrad SR

Nezamestnanosť

Miera evidovanej nezamestnanosti dosiahla k 31. 12. 2021 v meste Myjava len 3,88 %. Pričom za okres Myjava je táto hodnota ešte nižšia a to 3,48 %. Za posledných 7 rokov klesla teda miera evidovanej nezamestnanosti v okrese Myjava viac ako o 4 %. Miera evidovanej nezamestnanosti v okrese Myjava je dlhodobo pod celoslovenským priemerom. Dokonca i na úrovni Trenčianskeho kraja je nezamestnanosť o niečo vyššia ako v okrese Myjava.

Tabuľka 13 Porovnanie miery nezamestnanosti k 31. 12. 2021

	Trvale bývajúce obyvateľstvo spolu	Ekonomicky aktívne osoby spolu	Miera evidovanej nezamestnanosti v %
Mesto Myjava	10 985	5 595	3,88
Okres Myjava	25 193	12 843	3,48
Kraj Trenčiansky	570 675	287 977	3,69
SR	5 428 795	2 553 891	5,90

Zdroj: ÚPSVaR 2021

Ekonomika samosprávy

Medzi významné faktory ovplyvňujúce rozvoj mesta patrí aj rozpočtové hospodárenie, finančné zdravie a majetok samosprávy.

Samospráva mesta Myjava každoročne hospodári s bežným rozpočtom vo výške rádovo 14 - 15 mil. eur, pričom daňové príjmy tvoria viac ako polovinu príjmov (8-9 mil.). Zvyšok sú nedaňové príjmy, z ktorých väčšina (cca 4,7 mil.) pochádza z bežných grantov a transferov. Kapitálový rozpočet sa v daných rokoch pohybuje na úrovni od cca 650 tis. do cca 2,8 mil. eur ročne, pričom prevažnú väčšinu kapitálových príjmov tvoria kapitálové granty a transfery v závislosti od aktuálnych projektových výziev a investičných zámerov mesta.

V čase spracovania dokumentu mala samospráva Mesta Myjava schválený rozpočet na roky 2023 - 2025 (tabuľka 14). Pre roky 2023 - 2025 rozpočet ráta s prebytkovým hospodárením rozpočtu (bežné + kapitálové výdavky) v celkovej výške cca 224 000 €. Celkový rozpočet bežných výdavkov rozpočtových organizácií predstavuje výšku 1 263 420,00 € (školy a sociálne zariadenia). Kapitálové výdavky predstavujú finančné prostriedky na ďalší rozvoj mesta a to buď na základe nenávratných finančných príspevkov zo ŠR SR a fondov Európskej únie, ktoré sú pridelované na základe podaných projektov a z vlastných zdrojov získaných z odpredaja majetku, vlastných príjmov RO preklasifikovaných na kapitálové výdavky.

Tabuľka 14: Schválený rozpočet Mesta Myjava na programovacie obdobie rokov 2023 – 2025
Rozpočet na roky 2023 – 2025

	2023	2024	2025
ROZPOČET CELKOM	rozpočet	rozpočet	rozpočet
	návrh	predpoklad	predpoklad
Príjmy celkom	18 968 175,00	16 721 118,00	16 809 048,00
z toho			
Bežné príjmy	16 143 765,00	15 506 118,00	16 160 048,00
z toho			
mesto	14 908 245,00	14 242 698,00	14 896 628,00
RO	1 235 520,00	1 263 420,00	1 263 420,00
Kapitálové príjmy	2 824 410,00	1 215 000,00	649 000,00
z toho			
mesto	2 824 410,00	1 215 000,00	649 000,00
RO	0,00	0,00	0,00
Finančné operácie príjmové	-	-	-
z toho			
mesto	-	-	-
RO	-	-	-
Výdavky celkom	18 879 269,00	16 710 171,00	16 684 674,00
z toho			
Bežné výdavky	15 068 692,00	15 322 426,00	15 464 914,00
z toho			
mesto	7 093 778,00	7 121 761,00	7 264 249,00
RO	7 974 914,00	8 200 665,00	8 200 665,00
Kapitálové výdavky	2 947 277,00	563 100,00	400 000,00
z toho			
mesto	2 883 177,00	563 100,00	400 000,00
RO	64 100,00	-	-
Finančné operácie výdavkové	863 300,00	824 645,00	819 760,00
HV	88 906,00	10 947,00	124 374,00

Zdroj: Mesto Myjava

V rámci rozpočtu je definovaných 15 programov. Najväčšie bežné výdavky sú určené na náklady na zabezpečenie výdavkov súvisiacich s údržbou komunikácií, odpadové hospodárstvo, verejná zeleň, verejné osvetlenie v súlade s rámcovými dohodami so spoločnosťou Brantner každoročne upravené o aktuálnu mieru inflácie, pre rok 2023 o hodnotu 12 %. Ďalej na kultúru, vrátane výdavkov súvisiacich s realizáciou MFF, správu bytových jednotiek patriacich mestu na Kamennom a na Trokanovej ulici. V rámci kapitálových výdavkov sa pre roky 2023 - 2025 ráta s najväčším objemom financií pre programy Bývanie,

Komunikácie, Interné služby a Plánovanie, manažment, kontrola. Konkrétne sa tu počíta s projektmi revitalizácia sídliska „ Pri štadióne“ v hodnote 862 810,00, Manažment údajov Mesta Myjava vo výške 497 0123,00 € a Malé zlepšenie E-Gov služieb Mesta Myjava vo výške 280 000,00 €.

Bývanie a bytový fond

Bývanie ako jedna zo základných ľudských potrieb by malo byť uspokojované na úrovni adekvátnej celkovému stupňu sociálno-ekonomického rozvoja spoločnosti. Jeho úroveň je jednou zo základných charakteristík životnej úrovne obyvateľstva.

Domový fond mesta Myjava v roku 2021 tvorilo 1 828 domov, v ktorých bolo spolu 5 111 trvale obývaných bytov. Najväčší podiel na domovom fonde majú rodinné domy - 1 470. Domový fond v meste dopĺňa 67 ostatných budov.

Prírastok bytových jednotiek za roky 2011 – 2021 (t.j. medzi dvomi SODB) bol v meste Myjava + 175 bytových jednotiek (SODB 2011: 4 936 bytových jednotiek, SODB 2021: 5 111 bytových jednotiek).

Tabuľka 15: Prehľad bytového fondu v meste Myjava za rok 2021

Typ domu	Počet domov	Počet bytových jednotiek v dome
rodinný dom	1 470	1 473
bytový dom	286	3 477
Ostatné (napr. polyfunkčná budova, neskolaudovaný rodinný dom, núdzový objekt, určený na bývanie, inštitucionálne, alebo kolektívne zariadenia)	67	161
nezistené	5	-
SPOLU	1 828	5 111

Zdroj: SODB SR 2021

Pozn. Celkový bytový fond sa skladá z viacerých variácií, ktoré môžu tvoriť okrem obytných rodinných a bytových domov aj polyfunkčné budovy, ostatné budovy na bývanie, komerčné plochy ubytovacích zariadení, inštitucionálne alebo kolektívne zariadenia, neskolaudované rodinné domy a pod. – vid' nasledujúca tabuľka.

Občianska vybavenosť

Sociálna starostlivosť

Poskytovanie sociálnej starostlivosti a sociálnych služieb v meste Myjava môžeme charakterizovať ako výkon opatrení zameraný predovšetkým na tradičné typy služieb. Poskytovanie sociálnych služieb je zabezpečované prostredníctvom 9 zariadení sociálnych služieb. Okrem týchto zariadení mesto prevádzkuje opatrovateľskú službu pre 20 klientov, o ktorých sa stará 9 opatrovateliek. Taktiež mesto zabezpečuje stravovanie pre starších obyvateľov v piatich jedálňach.

Tabuľka 16 Zariadenia sociálnej starostlivosti v meste Myjava

Zariadenie sociálnych služieb	Adresa	Kapacita	Počet klientov k 31.12.2022
Domov sociálnych služieb pre dospelých Jesienka	Staromyjavská 77	69	65
Špecializované zariadenie	Staromyjavská 77	61	60

Detský domov	Brezovská 3	20	21
Nocľaháreň	Trokanova 236	17	17
DSS pre deti a dospelých s dennou starostlivosťou ÚSVIT	Hoštáky 671/12	30	21
Útulok	Trokanova 236	47	38
ZOS Nezábudka	Hurbanova 13	140	94
Komunitné centrum Khamoro	Trokanova 232/2A	40	40
Denné centrum	Hoštáky 12	110	90

Zdroj: Mesto Myjava 2022

Zdravotná starostlivosť

Stabilným článkom z hľadiska poskytovania zdravotnej starostlivosti a ochrany zdravia obyvateľov v meste Myjava je Nemocnica s poliklinikou vybudovaná v roku 1954. Nemocnica je v zriaďovateľskej pôsobnosti Trenčianskeho samosprávneho kraja. Je jediným komplexným zdravotníckym zariadením v juhozápadnej časti Trenčianskeho kraja. V dvoch poliklinických pavilónoch sídlia ambulancie praktických lekárov a odborných lekárov. Má dobudované pracoviská spoločných vyšetrovacích a liečebných lôžok. K dispozícii je Záchranná zdravotná služba s nepretržitou prevádzkou. V areáli nemocnice je prístavacia plocha pre leteckú záchrannú službu. Dialyzačné stredisko a viaceré súkromné ambulancie dopĺňajú komplexné zdravotnícke služby. V súčasnosti Nemocnica s poliklinikou Myjava ako príspevková organizácia je právnickou osobou, ktorá je na rozpočet Trenčianskeho samosprávneho kraja zapojená príspevkom.

Hlavná činnosť NsP je zameraná na plnenie úloh v oblasti preventívno-liečebnej starostlivosti v nasledovnom rozsahu:

- a) ústavnú zdravotnú starostlivosť,
- b) ambulantnú starostlivosť,
- c) spoločné vyšetrovacie a liečebné zložky,
- d) záchranná zdravotná služba.

Dostupnosť zdravotnej starostlivosti pre obyvateľov mesta ďalej zabezpečuje 40 samostatných ambulancií, z toho 5 ambulancií praktického lekára pre deti a mládež, 5 pre dospelých, 10 stomatologických ambulancií, 20 ambulancií lekára špecialistu. Pre obyvateľov je k dispozícii sieť 6 lekární.

Školy a školské zariadenia

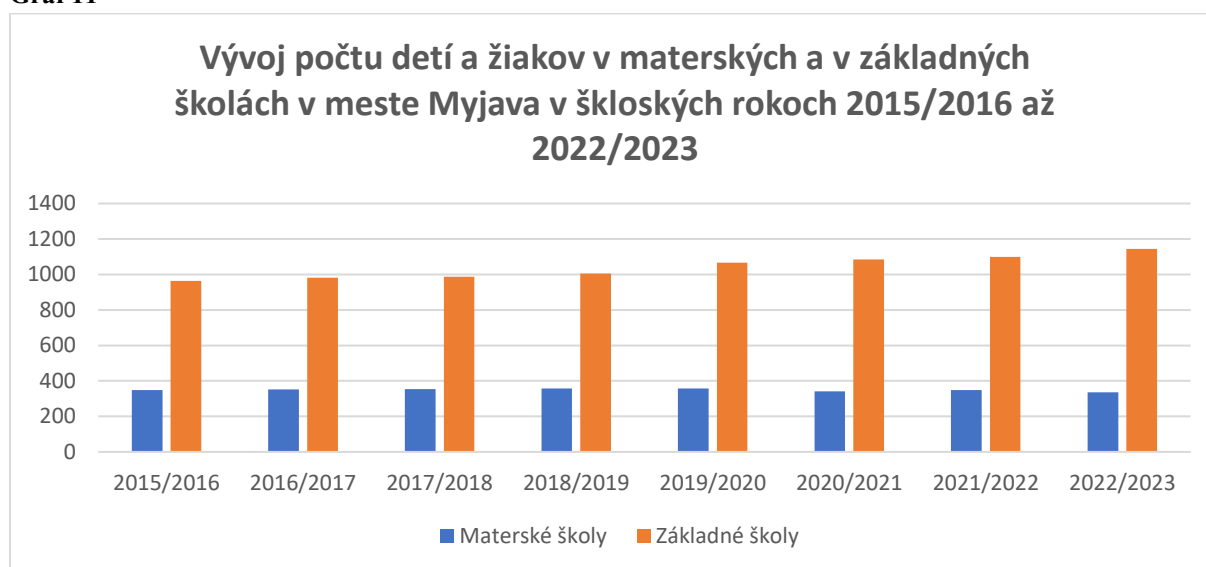
V školskom roku 2015/2016 sa zmenila právna subjektivita materských škôl, ktoré sa zlúčili pod jedno meno. Novým názvom je MŠ Bradáčova 773/30 Myjava, súčasťou ktorej sú 2 elokované pracoviská Hoštáky a SNP. V školskom roku 2022/2023 boli okrem tejto materskej školy v prevádzke ešte 2 základné školy (Štúrova a Viestova) a 1 základná škola s materskou školou (mestská časť Turá Lúka). Počet žiakov v materských školách v danom školskom roku bol 336 detí a v základných školách 1 145.

Tabuľka 17 Počet detí a žiakov v materských a v základných školách v meste Myjava

Školský rok	Materské školy	Základné školy
2015/2016	349	964
2016/2017	352	981
2017/2018	354	987
2018/2019	357	1005
2019/2020	358	1067
2020/2021	342	1084
2021/2022	349	1100
2022/2023	336	1145

Zdroj: Mestský úrad Myjava, 2022

Graf 11



Na základe tabuľky 17 a grafu 11 možno konštatovať, že každým rokom pribúda počet žiakov základných škôl. Vývoj počtu detí v Materských školách od roku 2015 mal do školského roku 2019/2020 mierne stúpajúcu tendenciu. V ďalšom roku bol zaznamenaný pokles a v poslednom sledovanom roku dokonca klesol na minimum.

V meste Myjava sa nachádza i špeciálna základná škola - Spojená škola, ktorá zahŕňa špeciálnu materskú školu, špeciálnu základnú školu, centrum špeciálno-pedagogického poradenstva a praktickú školu.

Sieť materských a základných škôl dopĺňa Základná umelecká škola s hudobným, tanečným, výtvarným a literárno-dramatickým odborom a Centrum voľného času s rôznymi záujmovými krúžkami.

Zo stredných škôl sa v meste nachádza Gymnázium (340 študentov) a Stredná priemyselná škola (203 študentov), ktoré v školskom roku 2022/2023 navštevovalo spolu 543 študentov, čo je oproti roku 2014/2015 (885 študentov) značný pokles.

Kultúra, šport a cestovný ruch

Kultúrne zariadenia

Sieť zariadení kultúry na území mesta reprezentujú zariadenia mestského a regionálneho významu. Je to Kultúrny dom Samka Dudíka, kde sa nachádza kinosála, knižnica, kancelárie Centra tradičnej kultúry (zriadené TSK) či oddelenia kultúry Mesta Myjava. Pôsobí tu aj novozriadený Klub kultúry mesta Myjavy. Ďalšími významnými objektmi kultúry sú Múzeum Slovenských národných rád, Park kultúry a oddychu Trnovce, a v mestskej časti Turá Lúka sa nachádza Gazdovský dvor, kde sa nachádza stála expozícia typickej kopaničiarskej usadlosti z konca 19. storočia

Historické zariadenia

V katastrálnom území mesta Myjava sú v súčasnosti evidované Pamiatkovým úradom SR tieto pamiatky:

- Nehnuteľné národné kultúrne pamiatky
 - kostol evanjelickej cirkvi augsburského vyznania a pamätná tabuľa, Štefánikovo nám.,
 - rímsko-katolícky kostol sv. Štefana, nám. 1. mája,
 - pamätný dom s areálom na Štúrovej ulici,
 - pamätný dom Jurkoviča v mestskej časti Turá Lúka,
 - pomník na Hrajkoch v mestskej časti Turá Lúka,
 - rímsko-katolícky kostol sv
 - Farský kostol sv. Jána Nepomuckého v Turej Lúke
 - Turolúcky evanjelický kostol
 - Myjavský viadukt
- Ochranné pásmo
 - územie okolo národnej kultúrnej pamiatky „Dom pamätný s areálom“ - Múzeum Slovenských národných rád.

Zariadenia na trávenie voľného času

Pre obyvateľov mesta je na trávenie voľného času k dispozícii športový areál o rozlohe 7,67 ha. V športovom areáli sa nachádza futbalový štadión s trávnatou plochou a umelou plochou, ktorý prevádzkuje Správa majetku mesta s.r.o.. Ďalej sa tu nachádza viacúčelové ihrisko, športová hala s 2 telocvičňami, 2 tenisové kurty, letné kúpalisko, krytá plaváreň, výukový bazén, sauna, solárium, kolkáreň, fitness centrum, kaderníctvo, kozmetika, pedikúra a 2 reštaurácie. Tento areál poskytuje optimálne možnosti pre športovanie pre obyvateľov mesta. Jeho súčasťou bola kedysi i chátrajúca budova Športhotela, z ktorej bol v rokoch 2020 – 2021 vybudovaný bytový dom.

V rámci ďalších možností je možné využívať na šport aj ihriská a telocvične školských zariadení nachádzajúcich sa v meste. V areáli zdravotníckeho zariadenia sa nachádzajú 2 tenisové kurty, ktoré sú prístupné verejnosti. Tenisová hala je pre verejnosť k dispozícii i v areáli družstva v mestskej časti Turá Lúka. V Turej Lúke sa nachádza i menší futbalový štadión slúžiaci na športovú prípravu miestneho futbalového oddielu. Viacúčelové ihrisko sa nachádza aj na sídlisku Hoštáky.

V Myjave sa nachádza Centrum voľného času Myjava – Klub Oskara Nenudu, ktoré zabezpečuje výchovno-vzdelávaciu, záujmovú a rekreačnú činnosť detí, mládeže, rodičov a prípadne iných záujemcov v oblasti pravidelnej činnosti (krúžková činnosť), nepravidelnej činnosti (príležitostnej) a počas prázdnin. Usmerňuje rozvoj záujmov, utvára podmienky na

rozvíjanie a zdokonaľovanie zručností, podieľa sa na formovaní návykov užitočného využívania voľného času detí a mládeže.

Pre deti sú k dispozícii niekoľko zrekonštruovaných detských ihrísk vrátane dopravného ihriska na Dolnej štvrti.

Územie je poprepletané viacerými turistickými chodníkmi. Turistický náučný chodník sa nachádza v lokalite Drvniská – Myjava časť Turá Lúka s dĺžkou 3,4 km a s 5 informačnými tabuľkami. V roku 2014 bolo v rámci projektu vybudovaný historický náučný okruh mestom Myjava, ktorý ponúka niekoľko informačných panelov s informáciami o histórii mesta. Najvýznamnejší je však červený turistický chodník Cesta hrdinov SNP, čo je najdôležitejšia turistická magistrála na Slovensku. Siahá zo severovýchodu krajiny (Dukliansky priesmyk) až na západ po Devín.

Organizovaný šport v meste Myjava zastrešuje Telovýchovná jednota Spartak Myjava, ktorá vznikla v roku 1920. Jej sídlo je v meste Myjava na Hodžovej ulici č.261/1. Je najväčším partnerom mesta v oblasti športu z pohľadu športov organizovaných v telovýchovnej jednote, ale aj z pohľadu počtu športovcov. Veková skladba športovcov organizovaných v Telovýchovnej jednote Spartak Myjava je od malých detí až po seniorov. Aktuálne zastrešuje 14 športových oddielov či krúžkov. Financovanie je z dotácie mesta Myjava, 2% dane a iných príjmov. Činnosť TJ riadi 7 členný výbor.

Športovci Telovýchovnej jednoty Spartak Myjava súťažia vo svojich športoch v profesionálnych aj amatérskych súťažiach od regionálnych cez celoštátne až po medzinárodné (napr. volejbal). Počas celej svojej histórie Telovýchovná jednota Spartak Myjava vychovala množstvo úspešných športovcov ktorý reprezentovali mesto ako aj Slovensko. TJ Spartak Myjava založila na počesť úspešným športovcom a významným členom, Sieň slávy myjavského športu. Pravidelne organizuje vyhlasovanie najlepších športovcov Myjavy v ankete Športovec Myjavy. Ďalším partnerom v oblasti športu pre mesto Myjava je futbalový klub Spartak Myjava a.s., ktorý zastrešuje mužský aj ženský futbal vo všetkých kategóriách.

Tabuľka 18 Počet registrovaných členov v jednotlivých športových kluboch v meste Myjava v r. 2022

	Druh športu	do 18 rokov	nad 18 rokov	seniori	spolu
1.	Futbal	168	35	0	203
2.	Volejbal	28	17	0	45
3.	Plávanie	58	22	0	80
4.	Karate	39	6	0	45
5.	Tenisový oddiel	0	25	3	28
6.	Atletika - dosp.	0	26	0	26
7.	Atletika - ml.	40	2	0	42
8.	Stolný tenis	0	9	9	18
9.	ŠACHY	0	7	6	13
10.	Turistika	0	0	12	12
11.	BIKK	5	2	0	7

12.	ARMW	7	5	0	12
13.	KLBŽ	0	3	0	3
14.	Bežecké lyžovanie	0	3	0	3
	spolu	345	162	30	537

Návštevnosť a ubytovacie kapacity

Návštevníci majú v meste Myjava a okolí k dispozícii niekoľko subjektov poskytujúcich ubytovanie. Najvýznamnejším poskytovateľom ubytovania je Hotel Štefánik. Ubytovanie poskytuje aj Penzión Rosy či Penzión Spoločenský dom. Správa majetku mesta prevádzkovala do februára 2023 ubytovacie zariadenia bývalého stredoškolského internátu na Trokanovej ulici, ktoré však bolo predané súkromnému investorovi. Stredná priemyselná škola využíva časť svojho internátu na Komenského ulici na komerčné účely ako ubytovacie zariadenie. Počet prenocovaní prepočítaný podľa výberu dane za ubytovanie mestom Myjava uvádza nasledovná tabuľka.

Tabuľka 2: Výber dane za ubytovanie / počet prenocovaní v meste Myjava v r. 2016 - 2022

rok	2016	2017	2018	2019	2020	2021	2022
výber dane za ubytovanie / Eur	7 310	10 574	14 492	17 342	9 436	10 288	11 619
(= počet prenocovaní)	21 230	26 435	36 232	43 357	23 590	25 720	29 048

Zdroj : Mesto Myjava, záverečné účty za dané roky, vlastné spracovanie.

Podľa údajov zo záverečných účtov mesta za jednotlivé roky, v rokoch 2017 a 2018 bol pri dani za ubytovanie zaznamenaný nárast výberu oproti predchádzajúcim rokom, čo bolo spôsobené prílevom pracovnej sily do mesta a stavebnou činnosťou. Naopak, roky 2020 a 2021 boli ovplyvnené pandémiou Covid-19, čo sa prejavilo na výrazne zníženej vybranej dani za ubytovanie. Prepočet počtu prenocovaní podľa vybranej dane na ubytovanie je na základe platného VZN č. 9/2016, podľa ktorého je stanovená sadzba dane za osobu a noc v meste Myjava na 0,40 €.

Inštitucionálne zabezpečenie cestovného ruchu

V meste sú poskytované podporné resp. informačné služby pre návštevníkov prostredníctvom Turistickej informačnej kancelárie zriadenej a prevádzkovej Miestnej akčnej skupiny Kopaničiarsky región. Mesto ako subjekt je členom MAS Kopaničiarsky región.

Kultúrno-spoločenský život

Kultúra je nezastupiteľnou sférou spoločenského života. Kultúrnou politikou prispieva mesto k duchovnému rozvoju svojich obyvateľov vo vzťahu k ich potrebám v rámci mesta, okresu, kraja, regiónu, Slovenska. Mesto Myjava je významným priestorom periodicky sa opakujúcich kultúrnych podujatí, ktoré umocňujú zviditeľnenie mesta, ale zároveň sú tieto podujatia významným prvkom kultúrno-spoločenského života v meste, čím podporujú jeho návštevnosť.

V meste sa každoročne konajú viaceré kultúrne a spoločenské podujatia a akcie. Charakter niektorých sa mení, väčšina z nich sa však koná viac menej pravidelne každý rok. Najvýznamnejšie z nich uvádza nasledujúca tabuľka 10.

Tabuľka 10 Vybrané kultúrne a spoločenské podujatia a akcie v meste Myjava

Názov kultúrneho podujatia	Termín konania
Športovec Myjavy	Marec
Tradičné stávanie mája	Apríl
Motokros	Máj
Deň detí	Máj
Medzinárodný folklórny festival Myjava	Jún
Dožinky v Turej Lúke	August
Kopaničiarska desiatka	September
Deň sliviek	September
Michalský jarmok	September
Farmárske trhy	Október
Vianočné trhy	December
Vianoce v divadle	December

Zdroj: Mesto Myjava

Najznámejším a najvýznamnejším podujatím, regionálneho a dokonca i nadnárodného významu je Medzinárodný folklórny festival Myjava (ďalej len MFF MYJAVA). V roku 2023 prebehol už 63. ročník tohto júnového päťdňového festivalu. Pravidelne sa na ňom zúčastňuje vyše 1 000 účinkujúcich z celého sveta. Myjavský festival je jediným podujatím na Slovensku s veľkým podielom nescénických programov, ktoré sa väčšinou odohrávajú v kopaničiarskom mestečku, zvanom MY-A-VY. Medzinárodný folklórny festival MYJAVA je reprezentatívnym festivalom tradičnej kultúry a nehmotného kultúrneho dedičstva prednostne západného Slovenska. Organizuje sa každý rok v tretí júnový víkend. V rámci podpory medzinárodnej spolupráce pri rozširovaní poznatkov o tradičnej kultúre je MFF MYJAVA s najvyšším štatútom CIOFF® INTERNATIONAL RECOGNIZED trvalou súčasťou svetového programu ochrany tradičnej kultúry a nehmotného kultúrneho dedičstva. Prezentácia tradičnej kultúry a folklorizmu iných národov a národností prispieva k prehĺbeniu spolupráce medzi národmi. MFF MYJAVA sa stal dňom 15.6. 2018 iniciačným a zakladajúcim členom Slovenskej národnej sekcie CIOFF (INTERNATIONAL COUNCIL OF FOLKLORE FESTIVALS AND FOLK ARTS - ďalej len SNS CIOFF), ktorá je koncepčným, poradným, iniciatívnym a koordinačným orgánom CIOFF združujúcim svojich členov a udržiavajúcim kontakty so všetkými organizáciami a jednotlivcami, ktorí požiadajú o predmetnú pomoc. Pre dôsledné napĺňanie svojho poslania spolupracuje mesto Myjava prostredníctvom MFF MYJAVA, Centra tradičnej kultúry v Myjave a SNS CIOFF, s mimovládnu organizáciou UNESCO. MFF MYJAVA je organizovaný ako súčasť hlavných úloh mesta Myjavy. Pretože MFF MYJAVA je odborne, umelecky a organizačne zložené podujatie, podieľa sa na jeho realizácii široký okruh spoluorganizátorov a dobrovoľných spolupracovníkov. Princíp riadenia a organizácie vychádza z Organizačného poriadku mesta Myjavy a zo Štatútu CIOFF® INTERNATIONAL RECOGNIZED. Za realizáciu MFF MYJAVA zodpovedá primátor mesta. Písomne menovaní pracovníci zodpovedajú za plnenie úloh v rozsahu delegovaných právomocí. Pre zdokonalenie prípravy MFF MYJAVA zriaďuje primátor v súlade s organizačným poriadkom rôzne poradné zbory, ktoré prispievajú k odbornej a umeleckej príprave MFF MYJAVA. Tieto zbory sa schádzajú v súlade so svojimi rokovacími harmonogramami a o svojich zasadaniach zhotovujú

písomné zápisy (zápisnice). Organizačnú štruktúru každoročnej prípravy MFF MYJAVA tvorí Prípravný výbor, Programová rada, Organizačný štáb, prípadne iné poradné zbory alebo Čestné predsedníctvo a vychádza zo Štatútu Medzinárodného folklórneho festivalu MYJAVA, prijatého na riadnom zasadnutí Mestského zastupiteľstva mesta Myjava zo dňa 28. júna 2018.

Kultúrno-spoločenský život v meste Myjava reprezentuje pomerne široká škála kultúrnych inštitúcií, združení, spoločenských organizácií, občianskych združení, spolkov a mimovládnych organizácií, ktoré vyvíjajú svoje aktivity v najrozličnejších oblastiach kultúrno-spoločenského života. Mimovládne organizácie, občianske združenia a ďalšie formy neziskových združení sú dôležitou súčasťou občianskej spoločnosti, keďže svojimi činnosťami prispievajú k výraznému zlepšeniu kvality života.

Významným prvkom kultúrno-spoločenského života mesta je aj regionálny týždenník Kopaničiar expres a Televízia Myjava a elektronické médium Kopaničiarske noviny.

Ostatné služby

Mesto Myjava ako okresné sídlo je sídlom viacerých úradov. Okrem Mestského úradu, Spoločnej obecnej úradovne a Matričného úradu v meste sídlia aj úrady štátnej správy a špecializovanej štátnej správy Daňový úrad, okresné riaditeľstvo Hasičského a záchranného zboru, stále pracovisko Obvodného úradu životného prostredia, Obvodné oddelenie policajného zboru.

Špecifickými službami pre obyvateľstvo sú pohrebné služby. V katastrálnom území mesta Myjava sa nachádzajú 4 cintoríny a 2 Domy smútku. Taktiež je tu sídlo 3 farských úradov.

Okrem toho sú k dispozícii 2 pošty, mestská knižnica a v neposlednom rade i 4 hasičské zbrojnice.

2.4 ÚZEMNO-TECHNICKÁ ANALÝZA

Základná charakteristika mesta z pohľadu širších vzťahov

Doprava

Mesto Myjava svojou polohou je komunikačne prepojené na severno-južný dopravný koridor juhozápadného Slovenska. Cestnú sieť na území mesta tvoria cesty II. triedy č. 581a č. 499, ktorá je spojnicou do Českej republiky o dĺžke 10,1 km a cesty III. triedy a miestne komunikácie o dĺžke 63,89 km.

Verejná doprava je zabezpečovaná SAD Trnava a SAD Trenčín. Cez mesto prechádza aj železničná trať č. 121, ktorá spája Nové Mesto nad Váhom a Vrbovce s pokračovaním do Českej republiky.

V meste nie sú vybudované žiadne cyklochodníky. Mesto Myjava má však pripravený projektový zámer na vybudovanie cyklochodníka Myjava - Brestovec – Stará Myjava, ktorý je viac než potrebný, nakoľko cesta Myjava - Stará Myjava je cyklisticky veľmi frekventovaná, no zároveň je čoraz viac využívaná motorovými vozidlami, a teda tam hrozí nebezpečie kolízie. Mestom prechádzajú nasledovné cykloturistické trasy:

- 2312 Staromyjavská greenway s celkovou dĺžkou 15,3 km

- 022 Kopaničiarska cyklomagistrála s celkovou dĺžkou 57,6 km
- 2202 „4 Cykloregio“ s celkovou dĺžkou 42,9 km
- 5302 Brezová pod Bradlom – Myjava – Vrbovce – Senica s celkovou dĺžkou 45,7 km
- 8331 Odbočka Gazdovský dvor s celkovou dĺžkou 1,2 km.

Zásobovanie vodou, kanalizácia a ČOV

Zásobovanie pitnou vodou je riešené dvoma verejnými vodovodmi. Pitná voda je do mesta privádzaná zo skupinového vodovodu zo zdroju Fajnory o výdatnosti 100 l.s^{-1} a z dvoch zdrojov s čerpacími stanicami Stanovisko a Mosnáci. Ich výdatnosť je 5 l.s^{-1} . Voda je dopravovaná do vodojemu v lokalite Smrtiaca o kapacite $2\,000 \text{ m}^3$. Na tento vodojem je ešte napojený jeden vodojem o kapacite 500 m^3 v lokalite Dolné Štvrte. Zo severu je do mesta privádzaná voda zo skupinového vodovodu zo zdroja Čachtice o výdatnosti 160 l.s^{-1} , odkiaľ je dopravovaná do vodojemu o kapacite 800 m^3 v lokalite Horný pasienok. Celková kapacita vodojemov je $3\,300 \text{ m}^3$, ktoré sú navzájom prepojené vodovodným potrubím DN 250 mm.

Mesto má vybudovanú verejnú kanalizačnú sieť (gravitačnú) od roku 1957. Odvádzanie a čistenie odpadových, splaškových vôd je riešené čistiarnou odpadových vôd pod mestskou časťou Turá Lúka v najnižšej časti na brehu rieky Myjava, kde je aj čistiareň vybudovaná. Vyčistené odpadové vody z čistiarne sú vypúšťané do rieky Myjava. Množstvo vypúšťaných splaškových vôd do kanalizácie korešponduje s množstvom odobratej pitnej vody. V roku 2021 bolo podľa SODB SR na kanalizačnú sieť napojených 1 223 prípojok kanalizačnej siete.

Zásobovanie plynom

Mesto je zásobované zemným plynom od roku 1965. Podľa SODB v roku 2021 bolo na plyn zo siete napojených 1 314 domov, čo je spolu 4 513 trvale obývaných bytov. Cez riešené územie prechádzajú vysokotlakové plynovody Nové Mesto nad Váhom – Liešte a Senica – Myjava, na ktoré je mesto napojené cez dve regulačné stanice.

Zásobovanie elektrickou energiou a verejné osvetlenie

Mesto Myjava je zásobovaná elektrickou energiou z transformovne RZ 110/220 kV s inštalovaným výkonom $2 \times 25 \text{ MVA}$, ktorá je vybudovaná na okraji extravilánu. Na nadradený systém 110 kV je transformovňa prepojená linkami č. 8825 Senica – Myjava a č. 8501 Myjava – Nové Mesto nad Váhom. Mesto je napojené 22 kV linkami vzdušnými a káblovými, na ktoré sú napojené stožiarové a murované trafostanice VN/NN.

V súčasnosti sa v meste na verejné osvetlenie využívajú úsporné žiarivkové svietidlá, ktoré sú umiestnené na podperných bodoch vzdušnej sekundárnej siete.

Tepelné hospodárstvo (centrálne zásobovanie, individuálne zdroje) a zásobovanie plynom

Bytová zástavba a väčšie areály v meste sú zásobované teplom z 15 vlastných okrskových, resp. blokových kotolní, rodinné domy sú vykurované vlastnými kotlami na zemný plyn alebo lokálnymi vyhrievacími telesami.

Telekomunikácie (internet, optika)

V meste je vybudovaná verejná telekomunikačná sieť, ktorej správcom je Telekom Mesto je pokryté signálom mobilných operátorov Orange Slovensko, a.s., Telekom, a.s. a O2 Slovakia s.r.o., 4-ka, Tesco. Mestom je vedený diaľkový OPTO kábel. Optické rozvody majú v meste vybudované Telekom a Slovanet.

Prevádzkovateľom internetovej siete je Telekom, a. s., Orange Slovensko, a.s., O2 Slovakia, a.s a niekoľko miestnych prevádzkovateľov internetu prostredníctvom Wifi siete. V rámci mesta sú vedené rozvody Miestnej televíznej káblovej siete, ktorej prevádzkovateľom je Satro spol. s r.o.

Intravilán mesta je čiastočne pokrytý kamerovým systémom mestskej polície, ktorý je vedený káblami vzdušnou trasou – stĺpmi verejného osvetlenia. V roku 2015 došlo k rozšíreniu kamerového systému v meste Myjava o tri nové kamery na miestach, kde to z hľadiska rastúcej kriminality bolo potrebné. Jedna kamera bola umiestnená na stĺp verejného osvetlenia na Námestí M. R. Štefánika, druhá na stĺp verejného osvetlenia na križovatke Moravská a Hurbanova a tretia kamera nahradila existujúcu kameru so zníženou funkčnosťou na budove Mestského úradu v Myjave.

Rozvojové plochy

Po regresii strojárskoho priemyslu, ku ktorej došlo na konci 90-tych rokov minulého storočia sa región nachádzal v ekonomických problémoch a zaznamenal vysokú mieru nezamestnanosti.

Rozvojové plochy podrobne definuje územný plán mesta. Územie mesta má k dispozícii dostatok priestoru pre ďalšiu výstavbu a rozvoj, či už v oblasti bytovej, občianskej, spoločenskej alebo priemyselnej vybavenosti. Je preto možné uvažovať o rozširovaní individuálnej bytovej výstavby, vzniku polyfunkčných objektov ako aj o rozvoji súvisiacom s rozširovaním činností malých a stredných podnikateľských subjektov v oblasti služieb a výroby a pod.

Územný plán navrhuje okrem iného súčasné zastavané územie mesta rozšíriť v lokalite Pakanský kopec, Kamenné, Jablonskej cesty a v k.ú. Turá Lúka lokalita Smíchov, v areáli Turolúckej pekárne a Hoštáky. Vo väzbe na existujúce zastavané územie sa tu navrhuje nová bytová výstavba. Ďalej navrhuje sa pre domovú výstavbu aj lokalita Kopánka. Na priemyselnú výrobu sú určené plochy v areály priemyselného parku Javorinská, v areáli bývalej armatúrky a na Brezovskej ulici.

Možnosť novej zástavby bytových a rodinných domov sa pripravuje v lokalite Dlhé štvrte a IBV Slivky (územie medzi obchvatom, Komenského a Krajňanskou ulicou) v súvislosti s investičným zámerom nového obchodného centra, ako aj lokalita „Nová Myjava“ kde sa spracováva územný plán zóny zo zameraním na polyfunkčné objekty obchodov, služieb a drobných prevádzok s možnosťou bývania v bytových domoch. Súčasťou nového územia bude i riešenie dopravy s nadviazaním na horný dopravný uzol.

V rámci prípravy územia na investičné zámery sú pripravované aj projekty rodinnej zástavby nad ul. Komenského, bytové domy na ul. Jablonskej smerom na Kamenný kopec, bytové domy na ul. SNP a zámer bytového domu na ul. Novomestskej z bývalého areálu Poľnohospodárskeho učilišťa.

2.5 SWOT ANALÝZA

SILNÉ STRÁNKY	SLABÉ STRÁNKY
<p><u>Ľudské:</u></p> <ul style="list-style-type: none"> • priaznivé zastúpenie ekonomicky aktívneho obyvateľstva • vyrovnaná vzdelanostná štruktúra obyvateľstva, podiel vysokoškolsky vzdelaných ľudí • organizovanie tradičných spoločenských podujatí • existencia fungujúcich neziskových organizácií • vzostup počtu žiakov v základných školách <p><u>Prírodné:</u></p> <ul style="list-style-type: none"> • vhodné klimatické a prírodné podmienky • znižovanie množstva vyprodukovaných emisií do ovzdušia • zavedená separácia odpadov • existencia genofondovo významných lokalít • dostatočná starostlivosť o verejnú zeleň <p><u>Materiálne:</u></p> <ul style="list-style-type: none"> • existujúci systém cestnej a železničnej dopravy • dostatočné zásobovanie obyvateľstva pitnou vodou prostredníctvom vodárenskej sústavy • vybudovaná jednotná kanalizačná sieť a ČOV • dostatočné zabezpečenie zásobovania obyvateľov plynom, teplom a elektrickou energiou • využívanie verejnej telekomunikačnej siete • dobré pokrytie územia mesta signálom mobilných operátorov • existujúca sieť sociálnych zariadení • dostatok zdravotníckych zariadení • existujúca štruktúra kultúrnych inštitúcií • kultúrne a historické pamiatky • vybudovaná sieť materských a základných škôl • zastúpenie základnej umeleckej školy 	<p><u>Ľudské:</u></p> <ul style="list-style-type: none"> • negatívny populačný vývoj daný nízkou mierou natality obyvateľstva a migráciou • nepriaznivá veková štruktúra obyvateľstva • pokles počtu detí v materských školách • nízka úroveň zapojenia občanov do celoživotného vzdelávania • nedostatočná miera podpory v oblasti budovania kapacít a realizácie aktivít neziskových organizácií <p><u>Prírodné:</u></p> <ul style="list-style-type: none"> • nevyužívanie prírodného potenciálu • nevyhovujúca lokálna kvalita ovzdušia, • nízky podiel využívania obnoviteľných zdrojov energie • stále nedostatočné opatrenia na ochranu pred povodňami • nevyhovujúci stav niektorých verejných priestranstiev <p><u>Materiálne:</u></p> <ul style="list-style-type: none"> • nedobudovaná dopravná infraštruktúra (nepriaznivá poloha mesta – mimo dopravných uzlov a rýchlostných komunikácií) • nevyhovujúci dopravný systém v centre mesta • zlý technický stav verejnej infraštruktúry: nevyhovujúci technický a kvalitatívny stav miestnych komunikácií, nedostatok parkovacích miest, • nedostatok bytov a pozemkov vhodných na IBV. • zlý technický stav kultúrnych a športových zariadení • nedostatočná úroveň infraštruktúry školských budov a vnútorného vybavenia škôl • nedostatok vybudovanej infraštruktúry pre relax a oddych

<ul style="list-style-type: none"> • činnosť mimoškolských zariadení • zastúpenie zariadení stredného školstva a dobrá dostupnosť ku vzdelávaniu • vysoký štandard vybavenosti bytového fondu • kultúrne a športové zariadenia • existencia PKO Trnovec • konanie Medzinárodného folklórneho festivalu v Myjave • vybudovaná sieť turistických a cyklistických chodníkov • existencia turistickej informačnej kancelárie <p><u>Ekonomické:</u></p> <ul style="list-style-type: none"> • nárast počtu podnikateľských subjektov • existencia silných podnikov v oblasti strojárstva, potravinárstva a stavebníctva • dobrá diverzifikácia ekonomických odvetví • rozvinutý sektor služieb • kvalifikovaná pracovná sila • existujúci priemyselný park • existujúca územnoplánovacia dokumentácia 	<ul style="list-style-type: none"> • nedostatočná kapacita zariadení klientov s vyšším stupňom odkázanosti • relatívne vysoká miera sociálneho vylúčenia rizikových skupín • nízka efektívnosť a kvalita zdravotných služieb • nízka kapacita ČOV <p><u>Ekonomické:</u></p> <ul style="list-style-type: none"> • nedostatočný dopyt po inováciách v podnikateľskom sektore • nízka úroveň tvorby pridanej hodnoty • nízka miera propagácie mesta • nízka miera digitalizácie samosprávy • nedostatok poradenských služieb pre podnikateľov • nedostatočná ponuka služieb v cestovnom ruchu • nedostatočná koordinácia, marketing a propagácia cestovného ruchu
PRÍLEŽITOSTI	OHROZENIA
<p><u>Prírodné:</u></p> <ul style="list-style-type: none"> • využitie prírodných podmienok • zavádzanie nových technológií s cieľom znížiť množstvo znečisťujúcich látok v ovzduší • zavedenie preventívnych opatrení pred negatívnymi účinkami povodní • zlepšenie kvality povrchových vôd • zvýšenie regeneračných a revitalizačných zásahov • zvýšenie úrovne separovaného zberu a zhodnocovania odpadov <p><u>Ludské:</u></p> <ul style="list-style-type: none"> • vytváranie podmienok pre nárast počtu obyvateľov • zvyšovanie vzdelanostnej úrovne • riešenie problematiky marginalizovaných skupín obyvateľov 	<p><u>Prírodné:</u></p> <ul style="list-style-type: none"> • zhoršenie kvality povrchových tokov, znečisťovanie povrchových a podzemných vôd vypúšťaním odpadových vôd z priemyselných podnikov a verejných kanalizácií • zníženie ekologickej stability územia • nárast automobilovej dopravy a tým následné dopravné a ekologické zaťaženie mesta <p><u>Ludské:</u></p> <ul style="list-style-type: none"> • pokračovanie negatívneho trendu vývoja počtu obyvateľov a demografickej štruktúry • prehlbovanie otázky marginalizovaných skupín • nedostatočná starostlivosť o rozvoj ľudských zdrojov <p><u>Materiálne:</u></p>

- rozšírenie prístupu k celoživotnému vzdelávaniu a k vzdelávaniu pre znevýhodnené skupiny na trhu práce
- vytváranie partnerstiev pre rozvoj vzdelávania
- zvýšenie kapacity a kvality verejnej správy
- rozvoj činnosti neziskových organizácií
- zvýšenie kvality tradičných spoločenských podujatí, zvýšenie ich spektra

Materiálne:

- dobudovanie siete občianskej vybavenosti (regenerácia mesta, jeho častí a zón)
- výstavba a rekonštrukcia miestnych komunikácií a chodníkov
- budovanie cyklotrás a cyklistických chodníkov
- dobudovanie vodovodnej siete
- zvýšenie podielu obnoviteľných zdrojov energie a dosiahnutie úspor energie
- vybudovanie parkov, relaxačných a oddychových zón, detských ihrísk
- rozšírenie spektra poskytovaných sociálnych služieb
- zvýšenie efektivity a kvality v oblasti poskytovania sociálnej starostlivosti
- vybudovanie zariadenia s dennou starostlivosťou pre starších spoluobčanov
- zvyšovanie kvality a efektívnosti zdravotnej starostlivosti
- vybudovanie detských jasí
- rekonštrukcia kultúrnych a športových zariadení, obnova kultúrnych pamiatok
- zvýšenie kvality výchovno-vzdelávacieho procesu prostredníctvom rekonštrukcie a modernizácie školskej infraštruktúry
- výstavba nových bytov
- riešenie otázky bývania pre sociálne slabšie skupiny obyvateľov a dôchodcov
- zavedenie efektívneho systému zameraného na zvýšenie informovanosti obyvateľov

Ekonomické:

- optimálne využitie existujúcich výrobných kapacít a ľudských zdrojov

- chýbajúce majetko-právne vysporiadanie pozemkov potrebné pre realizáciu projektových zámerov
- zníženie atraktívnosti územia v porovnaní s inými regiónmi v SR
- zvyšujúce sa náklady na údržbu a opravy verejnej infraštruktúry
- riziko znižovania kvality života obmedzenou dostupnosťou sociálnych a zdravotných služieb
- zhoršovanie technického stavu školských budov a zvyšovanie prevádzkových nákladov školskej infraštruktúry vzhľadom na nárast cien energií
- chátranie existujúcich zariadení kultúrnej infraštruktúry a pamiatkového fondu

Ekonomické:

- neustále problémy pri europrojektoch s ohrozením preplatenia alebo vracania finančných prostriedkov
- finančná zadlženosť mesta
- nesystematická podpora štátu pre samosprávy

<ul style="list-style-type: none">• diverzifikácia výroby a služieb• vytváranie podmienok pre investorov a prílív priamych investícií• tvorba nových pracovných príležitostí• zvyšovanie kvalifikácie zamestnancov• zjednodušenie legislatívnych rámcov pre malé a stredné podnikanie• zvyšovanie kvality výrobných procesov a služieb prostredníctvom transferu moderných technológií a inovácií• rozvoj poradenských služieb a propagácie• rozvoj cestovného ruchu na báze využitia prírodného a kultúrneho potenciálu• dobudovanie infraštruktúry cestovného ruchu, zlepšenie marketingu, rozšírenie a zvýšenie kvality služieb	
--	--

3 STRATEGICKÁ ČASŤ

Strategická časť nadväzuje na analytickú časť a obsahuje stratégiu rozvoja mesta pri zohľadnení jeho vnútorných špecifik. Určuje hlavné ciele a priority rozvoja mesta pri rešpektovaní princípov regionálnej politiky v záujme dosiahnutia vyváženého udržateľného rozvoja územia. Strategická časť obsahuje víziu územia, formuláciu a návrh stratégie, výber a popis strategických cieľov v jednotlivých politikách, resp. oblastiach rozvoja (hospodárska, sociálna, environmentálna).

Stanovenie vízie predstavuje očakávaný stav, ktorý má mesto Myjava dosiahnuť z dlhodobého hľadiska. Vymedzuje rámec pre definovanie strategických cieľov a priorít na obdobie nasledujúcich 7 rokov a postupov na ich dosiahnutie. Mesto Myjava má stanovenú nasledovnú víziu, ktorá zodpovedá dosiahnutým výsledkom počas rokov 2014 - 2022 a aj očakávaniam do roku 2030.

Vízia rozvoja mesta Myjava

„Myjava ako inteligentné mesto s kvalitným životným prostredím, vhodnými podmienkami pre podnikanie, efektívnymi verejnými službami, hodnotným kultúrno-spoločenským životom a širokospektrálnymi voľnočasovými aktivitami“

Rozvojová stratégia

Na základe komplexnej analýzy územia mesta a určenia slabých a silných stránok, príležitostí a ohrození v oblasti hospodárskej, sociálnej a environmentálnej, môžeme určiť rozvojovú stratégiu mesta a jeho prioritné ciele.

Hlavným strategickým cieľom mesta je:

Zvýšenie prosperity mesta Myjava prostredníctvom kvalitného životného prostredia, vhodných podmienok pre podnikanie, efektívnych verejných SMART služieb, hodnotného kultúrno-spoločenského života a širokospektrálnych voľnočasových aktivít.

Znamená to využiť potenciál mesta a dostupné možnosti získania finančných prostriedkov na realizáciu rozvojových činností, ale tiež sústavnú prácu s jednotlivcami a organizáciami. Kvalitu života obyvateľov podmieňuje okrem iného občianska vybavenosť, fungujúca technická a dopravná infraštruktúra. Je dôležité ponúknuť obyvateľom a návštevníkom možnosti na trávenie voľného času na území mesta. Rozvoj v tejto oblasti je podmienený vybudovaním lepšej turistickej infraštruktúry a vytvorením kvalitných tovarov, služieb a ďalších aktivít, ktoré budú viesť k rozvoju vidieckej turistiky a agroturistiky v spolupráci so všetkými zainteresovanými subjektmi. Na základe uvedených skutočností boli navrhnuté jednotlivé aktivity v rámci hospodárskej, sociálnej a environmentálnej oblasti, ktoré pri ich postupnej realizácii budú viesť k naplneniu strategického cieľa mesta.

3.1 Priorita 1: Ekonomický rozvoj mesta

Strategický cieľ 1.1 Podpora rozvoja podnikateľskej činnosti

Špecifický cieľ 1.1.1 Infraštruktúrne investície pre podnikateľskú činnosť

Identifikované operácie:

- Revitalizácia zanedbaných areálov pre účely prevádzky a výroby

- Rekonštrukcia bývalej vodárne v športovom areáli na účely podnikateľskej činnosti - zníženie energetickej náročnosti
- Rekonštrukcia budovy na Šimonovičovej ulici na účely podnikateľskej činnosti – zníženie energetickej náročnosti

Špecifický cieľ 1.1.2 Podporné systémy a služby pre podnikateľov

Identifikované operácie:

- Vybudovanie podnikateľského inkubátora pre začínajúcich podnikateľov
- Vybudovanie regionálnej tržnice s cieľom podpory regionálnych producentov

Strategický cieľ 1.2. Rozvoj ľudských zdrojov

Špecifický cieľ 1.2.1 Zvýšenie počtu obyvateľov vytvorením kvalitných podmienok bývania v meste reagujúcich na potreby a požiadavky obyvateľov mesta a potenciálnych občanov mesta

Identifikované operácie:

- Komplexná bytová výstavba – dobudovanie sídlisko Vršok
- Infraštruktúra pre individuálnu bytovú výstavbu Kopánka
- Rekonštrukcia budovy bývalej pekárne na bytový dom a vytvorenie zóny na IBV
- Rekonštrukcia nevyužívanej budovy združenej strednej školy Trokanova na byty
- Rekonštrukcia nevyužívanej budovy internátu združenej strednej školy na Novomestskej ulici na byty
- Vybudovanie infraštruktúry sídliska Dlhé štvrte
- Infraštruktúra pre individuálnu bytovú výstavbu vrátane výstavby sídliska Slivky

Špecifický cieľ 1.2.2 Zvýšenie kvalifikačného potenciálu a adaptability pracovnej sily

Identifikované operácie:

- Modernizácia a vybavenie priestorov pre odbornú prax v budove bývalého SOÚ Myjava

Strategický cieľ 1.3 Rozvoj cestovného ruchu, kultúrno-spoločenských a voľnočasových aktivít

Špecifický cieľ 1.3.1 Rozvoj infraštruktúry cestovného ruchu

Identifikované operácie:

- Cyklochodník Myjava – Brestovec - Stará Myjava s prepojením terénnej trasy na Novú Lhotu
- Vybudovanie jazdeckých trás

- Cyklotrasy v katastri Myjava a Turá Lúka, s napojením na Brestovec, Stará Myjava, Vrbovce, Polianka, Poriadie, Jablonka, Podbranč
- Opatrenia na zvýšenie bezpečnosti cyklo dopravy , zvyšovanie povedomia o cyklo doprave
- Doplnková cyklistická infraštruktúra (nabíjacie stanice pre elektrobicykle, odstavné miesta, share-pointy a pod.),
- Vytvorenie oddychovej zóny Hliníky, Hrajky, Holičov vrch spojenej s turistikou a cykloturistikou
- Obnova komunikácií v mestských lesoch pre účely rozvoja turistiky, cykloturistiky

Špecifický cieľ 1.3.2 Zachovanie kultúrno-historického potenciálu mesta

Identifikované operácie:

- Rekonštrukcia a dovybavenie Gazdovského dvora v Turej Lúke
- Rekonštrukcia historickej budovy bývalého súdu v Myjave na námestí
- Rekonštrukcia PKO Trnovce
- Rekonštrukcia a modernizácia priestorov KD
- Rekonštrukcia pamätníkov, obnova pomníkov významných osobností
- Rozšírenie priestorov knižnice na účely stretávania sa lokálnych komunít - besedy, aktivity pre deti a dospelých
- Digitalizácia služieb knižnice

Špecifický cieľ 1.3.3 Rozvoj kultúrno-spoločenských podujatí a voľnočasových aktivít

Identifikované operácie:

- Športový areál Myjava -Turá Lúka
- Podpora rehabilitácie a regenerácie športujúcich detí a mládeže
- Vybudovanie viacúčelového areálu športu Myjava – areál bývalého klziska
- Modernizácia kúpaliska a plavárne, skvalitnenie a rozšírenie služieb mestského športového areálu, dobudovanie mestského športového areálu
- Vytvorenie športovo-oddychovej zóny Dolná štvrť
- Podpora kultúrnych a športových podujatí
- Podpora folklórnych kolektívov Mesta Myjava
- Propagačné materiály mesta
- Vybudovanie voľnočasovej infraštruktúry v lokalite Dlhé štvrte
- Oživenie cestovného ruchu v Myjave
- Podpora športových kolektívov TJ Spartak Myjava a Spartak Myjava a.s.

- Podpora a rozvoj dobrovoľníctva

3.2 Priorita 2: Rozvoj občianskej vybavenosti

Strategický cieľ 2.1 Zvýšenie kvality infraštruktúry verejných služieb

Špecifický cieľ 2.1.1 Zvýšenie kvality dopravnej infraštruktúry a bezpečnosti cestnej premávky

Identifikované operácie:

- Modernizácia autobusových zastávok
- Rekonštrukcia miestnych komunikácií
- Rekonštrukcia chodníkov v meste
- Vybudovanie chodníka - križovatka Novomestská Žaboškreký
- Záchytné parkoviská v meste Myjava

Špecifický cieľ 2.1.2 Podpora elektromobility

Identifikované operácie:

- Nákup služobných elektromobilov
- Nabíjacia a informačná stanica na MsÚ Myjava

Špecifický cieľ 2.1.3 Modernizácia prostredia mesta a jeho okolia

Identifikované operácie:

- Revitalizácia vnútrobloku Dolná štvrť
- Revitalizácia a ošetrovanie existujúcej zelene
- Odvodnenie a úprava priestranstiev v oblasti garáže Pod Pakanským kopcom
- Rekonštrukcia a úprava priestranstiev garáže Moravská s dobudovaním osvetlenia
- Rekonštrukcia a úprava priestranstiev garáže Hurbanova s rekonštrukciou osvetlenia
- Revitalizácia cintorínov - Dolný, Horný a v Turej Lúke
- Rekonštrukcia nadchodu pri I.ZŠ

Strategický cieľ 2.2 Rozvoj sociálnych a zdravotných služieb

Špecifický cieľ 2.2.1 Modernizácia objektov a vybavenia zariadení sociálnej infraštruktúry a skvalitnenie služieb v oblasti sociálnej sféry

Identifikované operácie:

- Rekonštrukcia budovy bývalého internátu na Trokanovej ulici na zariadenie pre seniorov

- Zriadenie jasí na Myjave
- Zlepšenie vybavenosti a bezpečnosti komunitného centra, nocľahárne a útulku
- Denný stacionár pre seniorov
- Rozšírenie domácej opatrovateľskej služby

Špecifický cieľ 2.2.2 Modernizácia objektu zdravotnej infraštruktúry a jeho vybavenia

Identifikované operácie:

- Modernizácia vybavenia NsP Myjava
- Rekonštrukcia objektu polikliniky Myjava

Strategický cieľ 2.3 Modernizácia a rekonštrukcia mestských objektov, školských zariadení a zlepšenie kvality služieb verejnej správy a vzdelávania

Špecifický cieľ 2.3.1 Skvalitnenie stavu objektov školských a predškolských zariadení, dobudovanie potrebnej infraštruktúry a modernizácia ich vybavenia

Identifikované operácie:

- Rekonštrukcia a modernizácia II.ZŠ Štúrova
- Modernizácia I.ZŠ Viestova
- Zlepšenie kvality vzdelávania v ZUŠ Myjava
- Modernizácia budovy Gymnázia Myjava
- Modernizácia budovy SPŠ Myjava

Špecifický cieľ 2.3.2 Skvalitnenie stavu budov v majetku mesta a objektov verejnej správy

Identifikované operácie:

- Rekonštrukcia a modernizácia hasičských zbrojníc v Myjave a Turej Lúke
- Modernizácia poskytovania verejných služieb samosprávy
- Modernizácia mestského rozhlasu

Špecifický cieľ 2.3.3 Rozumné mesto Myjava (smart city)

Identifikované operácie:

- Vyhotovenie nového digitálneho územného plánu Mesta Myjava a plánovacích dokumentácií
- Zvýšenie dostupnosti systémov a lepšie využívanie údajov mesta Myjava

- Smart manažment energetickej efektívnosti budov
- Modernizácia a rozšírenie kamerového systému v meste Myjava
- Rozvoj administratívnych a analyticko-strategických kapacít samosprávy
- Inteligentné parkovanie v meste Myjava
- Inteligentné odpadové hospodárstvo s využitím smart technológií (Smart manažment odpadového hospodárstva)

3.3 Priorita č. 3: Zvýšenie kvality životného prostredia

Strategický cieľ 3.1 Zvýšenie odvádzania a čistenia komunálnych vôd a zásobovania obyvateľstva pitnou vodou

Špecifický cieľ 3.1.1 Obnova verejnej stokovej siete a čistiarní odpadových vôd

Identifikované operácie:

- Rekonštrukcia ČOV Turá Lúka
- Modernizácia zberača D v areáli SAM Myjava

Špecifický cieľ 3.1.2 Dobudovanie vodovodnej siete

Identifikované operácie:

- Modernizácia verejného vodovodu v areáli SAM Myjava

Strategický cieľ 3.2 Využitie obnoviteľných zdrojov energie

Špecifický cieľ 3.2.1 Investície do využívania obnoviteľných zdrojov energie

Identifikované operácie:

- Zavedenie OZE v systémoch zásobovania energiou vo verejných budovách mesta Myjava (Riešenie systému zásobovania energiou v budovách: MsÚ, KD, ZOS Nezábudka, MŠ Bradáčova, MŠ Hoštáky, ZŠ s MŠ Turá Lúka, CVC Myjava, 1.ZŠ Myjava, II.ZŠ Myjava)
- Fotovoltické zariadenie pre ZOS Nezábudka a KD S. Dudíka

Špecifický cieľ 3.2.2 Zníženie energetickej náročnosti

- Zníženie energetickej náročnosti budov mestského športového areálu s využitím obnoviteľných zdrojov energie
- Zníženie energetickej náročnosti KD Samka Dudíka
- Zníženie energetickej náročnosti administratívnej budovy zberného dvora

Strategický cieľ 3.3 Podpora odpadového hospodárstva a riešenie problematiky environmentálnych zát'azí

Špecifický cieľ 3.3.1 Rozšírenie a modernizácia odpadového hospodárstva

Identifikované operácie:

- Vytvorenie centra pre opätovné použitie odpadov
- Rozšírenie systémov množstevného zberu - vybudovanie kontajnerových stojísk klieťkovým systémom
- Propagácia separovaného zberu, kompostovania, zhodnocovania odpadov

Špecifický cieľ 3.3.2 Rekultivácia environmentálnych zát'azí

Identifikované operácie:

- Odstránenie nelegálnych skládok v Myjave

Strategický cieľ 3.4 Preventívne opatrenia na zníženie dopadov zmeny klímy

Špecifický cieľ 3.4.1 Realizácia aktivít na zadržiavanie vody v krajine

Identifikované operácie:

- Vodozádržné opatrenia mesta Myjava - vybudovanie vegetačných pásov na spomalenie odtoku vody, odvodňovacie rigoly atď.
- Vyhotovenie dokumentu zelenej a modrej infraštruktúry
- Realizácia prvkov zelenej a modrej infraštruktúry

Strategický cieľ 3.5 Ochrana prírodného prostredia a krajiny

Špecifický cieľ 3.5.1 Zachovanie a obnova biodiverzity a ekosystému

Identifikované operácie:

- Ochrana a obnova biodiverzity v Myjavskej pahorkatine
- Vybudovanie zvieracej obory v katastri Turá Lúka
- Spoznajme a chráňme prírodu – propagačné aktivity zamerané na ochranu prírody

4 IMPLEMENTAČNÁ A FINANČNÁ ČASŤ

4.1 PROJEKTOVÉ ZÁMERY A AKTIVITY

Priorita 1: Ekonomický rozvoj mesta

STRATEGICKÝ CIEĽ	1.1 Podpora rozvoja podnikateľskej činnosti	
ŠPECIFICKÝ CIEĽ	1.1.1 Infraštruktúrne investície pre podnikateľskú činnosť	
Popis špecifického cieľa	Špecifický cieľ sa zameriava na podporu využitia existujúceho potenciálu v priemysle a výrobe a obnovu existujúcej infraštruktúry na území mesta.	
Doba realizácie		
2024 – 2030		
Opatrenia špecifického cieľa		
a) Obnova existujúcej infraštruktúry na výrobnú činnosť v nadväznosti na tradíciu priemyslu širšieho regiónu,		
Operácie napĺňajúce opatrenia špecifického cieľa		
Indikatívne projekty/zámery v meste Myjava	Poznámka	Odhadované náklady
Rekonštrukcia budovy na Šimonovičovej ulici na účely podnikateľskej činnosti		500 000 €
Rekonštrukcia bývalej vodárne v športovom areáli na účely podnikateľskej činnosti		500 000 €
Revitalizácia zanedbaných areálov pre účely prevádzky, výroby, príp. cestovného ruchu	Projekty pre podnikateľské subjekty	-
Finančné náklady na špecifický cieľ		
Možné zdroje financovania		Odhadované náklady na operácie špecifického cieľa
Operačný program Slovensko Plán obnovy a odolnosti SR Rozpočet mesta Program Interreg SR - ČR		1 000 000 €
Merateľné ukazovatele		
Počet objektov zrekonštruovaných na účely podnikania		

STRATEGICKÝ CIEĽ	1.1 Podpora rozvoja podnikateľskej činnosti	
ŠPECIFICKÝ CIEĽ	1.1.2 Podporné systémy a služby pre podnikateľov	
Popis špecifického cieľa	Špecifický cieľ sa zameriava na podporu drobných a začínajúcich podnikateľov	
Doba realizácie		
2024 – 2030		
Opatrenia špecifického cieľa		
a) Využitie existujúcej infraštruktúry na podporu inovácií v priemysle b) Budovanie novej infraštruktúry s cieľom podporiť drobných regionálnych producentov.		
Operácie naplňajúce opatrenia špecifického cieľa		
Indikatívne projekty/zámery v meste Myjava	Poznámka	Odhadované náklady
Vybudovanie podnikateľského inkubátora pre začínajúcich podnikateľov	Partneri - podnikateľské subjekty ako potenciálni užívatelia týchto priestorov	1 000 000 €
Vybudovanie regionálnej tržnice s cieľom podpory regionálnych producentov		1 000 000 €
Finančné náklady na špecifický cieľ		
Možné zdroje financovania		Odhadované náklady na operácie špecifického cieľa
Operačný program Slovensko Plán obnovy a odolnosti SR Rozpočet mesta Program Interreg SR - ČR		2 000 000 €
Merateľné ukazovatele		
Počet aktivít vykonaných na podporu podnikateľskej činnosti		

STRATEGICKÝ CIEĽ	1.2. Rozvoj ľudských zdrojov	
ŠPECIFICKÝ CIEĽ	1.2.1 Zvýšenie počtu obyvateľov vytvorením kvalitných podmienok bývania v meste reagujúcich na potreby a požiadavky obyvateľov mesta a potenciálnych občanov mesta	
Popis špecifického cieľa	Špecifický cieľ sa zameriava na bytovú a domovú výstavbu a budovanie potrebnej infraštruktúry	
Doba realizácie		
2024 – 2030		
Opatrenia špecifického cieľa		
a) Budovanie novej infraštruktúry – inžinierskych sietí b) Individuálna bytová výstavba c) Individuálna domová výstavba d) Rekonštrukcia existujúcich budov na bývanie		
Operácie naplňajúce opatrenia špecifického cieľa		
Indikatívne projekty/zámery v meste Myjava	Poznámka	Odhadované náklady
Komplexná bytová výstavba – dobudovanie sídlisko Vršok	Spolupráca s externým investorom	-
Infraštruktúra pre individuálnu bytovú výstavbu Kopánka	Participácia na budovaní inžinierskych sietí	100 000 €
Rekonštrukcia budovy bývalej pekárne na bytový dom a vytvorenie zóny na IBV	Spolupráca s externým investorom	-
Rekonštrukcia nevyužívanej budovy združenej strednej školy Trokanova na byty	Spolupráca s externým investorom	-
Rekonštrukcia nevyužívanej budovy internátu združenej strednej školy na Novomestskej ulici na byty	Spolupráca s externým investorom	-
Vybudovanie infraštruktúry sídliska Dlhé štvrte	Participácia na budovaní inžinierskych sietí	3 000 000 €
Infraštruktúra pre individuálnu bytovú výstavbu vrátane výstavby sídliska Slivky	Participácia na budovaní inžinierskych sietí	-
Finančné náklady na špecifický cieľ		
Možné zdroje financovania		Odhadované náklady na operácie špecifického cieľa
Rozpočet mesta Štátny fond rozvoja bývania		3 100 000 €
Merateľné ukazovatele		
Počet bytových jednotiek; Počet pozemkov predaných pre individuálnu bytovú výstavbu		

STRATEGICKÝ CIEĽ	1.2. Rozvoj ľudských zdrojov	
ŠPECIFICKÝ CIEĽ	1.2.2 Zvýšenie kvalifikačného potenciálu a adaptability pracovnej sily	
Popis špecifického cieľa	Špecifický cieľ sa zameriava na zvýšenie kvalifikačného potenciálu a adaptability pracovnej sily	
Doba realizácie		
2024 – 2030		
Opatrenia špecifického cieľa		
a) Rekonštrukcia existujúcich budov		
Operácie naplňajúce opatrenia špecifického cieľa		
Indikatívne projekty/zámery v meste Myjava	Poznámka	Odhadované náklady
Modernizácia a vybavenie priestorov pre odbornú prax v budove bývalého SOÚ Myjava	Spolupráca s externým investorom	
Finančné náklady na špecifický cieľ		
Možné zdroje financovania	Odhadované náklady na operácie špecifického cieľa	
Operačný program Slovensko Plán obnovy a odolnosti SR Rozpočet mest Program Interreg SR - ČR		
Merateľné ukazovatele		
Počet zmodernizovaných dielní príp. učební		

STRATEGICKÝ CIEĽ	1.3 Rozvoj cestovného ruchu, kultúrno-spoločenských a voľnočasových aktivít	
ŠPECIFICKÝ CIEĽ	1.3.1 Rozvoj infraštruktúry cestovného ruchu	
Popis špecifického cieľa	Špecifický cieľ sa zameriava na podporu využitia potenciálu cestovného ruchu mesta a to najmä prostredníctvom budovania a modernizácie špecifickej infraštruktúry cestovného ruchu v meste. Špecifický cieľ sa tiež zameriava na zvyšovanie informovanosti o cestovnom ruchu v meste a širšom okolí. zlepšením marketingových aktivít, integráciou turistických atrakcií v regióne, ako aj podpornej infraštruktúry, ako sú napríklad cyklochodníky a pod..	
Doba realizácie		
2024 – 2030		
Opatrenia špecifického cieľa		
a) rozvoj cestovného ruchu v nadväznosti na tradíciu širšieho regiónu, b) budovania a modernizácie špecifickej infraštruktúry cestovného ruchu v meste.		
Operácie naplňajúce opatrenia špecifického cieľa		
Indikatívne projekty/zámery v meste Myjava	Poznámka	Odhadované náklady
Vybudovanie jazdeckých trás	Projekt regionálneho charakteru – žiadateľ KR-MAS	100 000 €
Cyklochodník Myjava – Brestovec - Stará Myjava s prepojením terénnej trasy na Novú Lhotu	Projekt realizovateľný len v spolupráci s partnerskými obcami	1 000 000 €
Cyklotrasy v katastri Myjava a Turá Lúka, s napojením na Brestovec, Stará Myjava, Vrbovce, Polianka, Poriadie, Jablonka, Podbranč	Možnosť realizovať na viacero etáp v spolupráci s jednotlivými obcami.	1 000 000 €
Opatrenia na zvýšenie bezpečnosti cyklo dopravy	Vyznačenie ochranných (viacúčelových pruhov) a osadenie zvislého dopravného značenia v miestach zvýšeného pohybu cyklistov, propagácia, kampane, mobilné aplikácie	50 000 €
Doplnková cyklistická infraštruktúra	Dobíjacie stanice pre elektrobicykle, odstavné miesta, share-pointy a pod.	100 000 €
Vytvorenie oddychovej zóny Hliníky, Hrajky, Holičov vrch spojenej s turistikou a cykloturistikou		500 000 €
Obnova komunikácií v mestských lesoch pre účely rozvoja turistiky a cykloturistiky	Prioritne lokality Mračnovec Kopiská	500 000 €
Finančné náklady na špecifický cieľ		
Možné zdroje financovania		Odhad nákladov na

	operácie špec. cieľa
Operačný program Slovensko Plán obnovy a odolnosti SR Rozpočet mesta Program Interreg SR – ČR Strategický plán spoločnej poľnoh. politiky prostredníctvom KR - MAS	3 250 000 €
Merateľné ukazovatele	
Dĺžka novovybudovaných príp. zrekonštruovaných cyklotrás a cyklochodníkov Počet prvkov na zvýšenie bezpečnosti cyklodopravy Počet prvkov drobnej cyklodopravnej infraštruktúry Dĺžka novovyznačených jazdeckých trás Počet vytvorených oddychových zón	

STRATEGICKÝ CIEĽ	1.3 Rozvoj cestovného ruchu, kultúrno-spoločenských a voľnočasových aktivít	
ŠPECIFICKÝ CIEĽ	1.3.2 Zachovanie kultúrno-historického potenciálu mesta	
Popis špecifického cieľa	Špecifický cieľ sa zameriava na podporu využitia potenciálu kultúrneho bohatstva na území mesta a to najmä prostredníctvom modernizácie/revitalizácie kultúrnych pamiatok a súvisiacej infraštruktúry na území mesta.	
Doba realizácie		
2024 – 2030		
Opatrenia špecifického cieľa		
a) modernizácie/revitalizácie kultúrnych pamiatok a súvisiacej infraštruktúry na území mesta		
Operácie napĺňajúce opatrenia špecifického cieľa		
Indikatívne projekty/zámery v meste Myjava	Poznámka	Odhadované náklady
Rekonštrukcia a dovybavenie Gazdovského dvora v Turej Lúke		600 000 €
Rekonštrukcia PKO Trnovce	Rekonštrukcia sociálnych zariadení, šatní, amfiteátra, odkúpenie pozemkov, mobilné pódium, rozšírenie šatní	1 000 000 €
Rekonštrukcia a modernizácia priestorov KD	Rekonštrukcia a modernizácia interiérov (mimo energetickej účinnosti)	300 000 €
Rekonštrukcia pamätníkov, obnova pomníkov významných osobností	Vojnové a kultúrne pamätníky, vstupné historické brány na cintorínoch, identifikácia hrobov významných osobností, tabuľa pre návštevníkov	100 000 €
Rozšírenie priestorov knižnice na účely stretávania sa lokálnych komunit - besedy, aktivity pre deti a dospelých	Využitie uvoľnených priestorov v Dome kultúry Samka Dudíka	100 000 €
Digitalizácia služieb knižnice		10 000 €
Rekonštrukcia historickej budovy bývalého súdu v Myjave na námestí	Spolupráca s externým investorom	-
Finančné náklady na špecifický cieľ		
Možné zdroje financovania		Odhad nákladov na operácie špec. cieľa
Operačný program Slovensko Plán obnovy a odolnosti SR Rozpočet mesta Program Interreg SR – ČR Strategický plán spoločnej poľnoh. politiky prostredníctvom KR - MAS		2 110 000 €
Merateľné ukazovatele		
Počet zveľadených objektov s kultúrno-historickým potenciálom		

STRATEGICKÝ CIEĽ	1.3 Rozvoj cestovného ruchu, kultúrno-spoločenských a voľnočasových aktivít	
ŠPECIFICKÝ CIEĽ	1.3.3 Rozvoj kultúrno-spoločenských podujatí a voľnočasových aktivít	
Popis špecifického cieľa	Špecifický cieľ sa zameriava na podporu využitia potenciálu kultúrneho dedičstva na území mesta a to najmä prostredníctvom podpory organizácií, spolkov ako i kultúrnych podujatí. Tiež sa zameriava na oblasť športu a zdravého životného štýlu obyvateľov mesta ako predpokladu zdravej komunity. Opatrenia cielia na dobudovanie a modernizáciu športovej infraštruktúry.	
Doba realizácie		
2024 – 2030		
Opatrenia špecifického cieľa		
<ul style="list-style-type: none"> a) podpora organizácií a inštitúcií kultúrneho života v meste, b) podpora a rozvoj kultúrnych podujatí v meste c) podpora voľnočasových aktivít d) rekonštrukcia a modernizácia športových areálov 		
Operácie naplňajúce opatrenia špecifického cieľa		
Indikatívne projekty/zámery v meste Myjava	Poznámka	Odhadované náklady
Športový areál Myjava - Turá Lúka	Areál pri cirkevnej škole – multifunkčné ihrisko a pridružené športoviská	180 000 €
Multifunkčné ihrisko Turá Lúka	Areál štadióna na Turej Lúke	250 000 €
Podpora rehabilitácie a regenerácie športujúcich detí a mládeže	Regeneračné zariadenia a rehabilitačné pomôcky	102 000 €
Vybudovanie viacúčelového areálu športu Myjava	Areál bývalého klziska = Atypická bežecká dráha, Multifunkčné ihrisko, Pridružená športová plocha, fitness prvky, Workout zostava, Lezecká zostava, Betónový stôl na stolný tenis Veľká zostava	500 000 €
Modernizácia kúpaliska a plavárne	Skvalitnenie a rozšírenie služieb mestského športového areálu, dobudovanie mestského športového areálu	2 500 000 €
Športovo-oddychová zóna Dolná štvrť	Odstránenie betónov a vytvorenie viacúčelovej športovo-oddychovej zóny	200 000 €
Podpora kultúrnych a športových podujatí	Každoročná podpora tradičných podujatí	3 500 000 €
Podpora folklórnych kolektívov Mesta Myjava	Každoročná podpora folklórnych kolektívov	200 000 €
Oživenie cestovného ruchu v Myjave	Oživenie cestovného ruchu prostredníctvom aktivít v oblastnej organizácii cestovného ruchu.	350 000

Propagačné materiály mesta	V spolupráci KR - MAS	250 000 €
Vybudovanie voľnočasovej infraštruktúry v lokalite Dlhé štvrte	Športovisko, ihrisko, mobiliár - nad sídliskom Kamenné.	250 000 €
Podpora športových kolektívov	Každoročná podpora športových kolektívov TJ Spartak Myjava a Spartak Myjava a.s	
Finančné náklady na špecifický cieľ		
Možné zdroje financovania		Odhad nákladov na operácie špec. cieľa
Operačný program Slovensko Plán obnovy a odolnosti SR Fond na podporu športu Rozpočet mesta Program Interreg SR – ČR Strategický plán spoločnej poľnoh. politiky prostredníctvom KR - MAS		8 282 000 €
Merateľné ukazovatele		
Počet zveľadených prípadne vybudovaných športovísk či iných objektov na voľnočasové aktivity Počet druhov vytvorených propagačných materiálov Počet podporených kultúrnych a športových podujatí Počet podporených folklórnych kolektívov		

Priorita 2: Rozvoj občianskej vybavenosti

STRATEGICKÝ CIEĽ	2.1 Zvýšenie kvality infraštruktúry verejných služieb	
ŠPECIFICKÝ CIEĽ	2.1.1 Zvýšenie kvality dopravnej infraštruktúry a bezpečnosti cestnej	
Popis špecifického cieľa	Špecifický cieľ sa zameriava na podporu využitia potenciálu kultúrneho bohatstva na území mesta a to najmä prostredníctvom modernizácie/revitalizácie kultúrnych pamiatok a súvisiacej infraštruktúry na území mesta.	
Doba realizácie		
2024 – 2030		
Opatrenia špecifického cieľa		
a) modernizácie/revitalizácie kultúrnych pamiatok a súvisiacej infraštruktúry na území mesta		
Operácie naplňajúce opatrenia špecifického cieľa		
Indikatívne projekty/zámery v meste Myjava	Poznámka	Odhadované náklady
Modernizácia autobusových zastávok		60 000 €
Rekonštrukcia miestnych komunikácií		800 000 €
Rekonštrukcia chodníkov v meste		500 000 €
Vybudovanie chodníka - križovatka Novomestská Žaboškrek		100 000 €
Záchytné parkoviská v meste Myjava	Novovybudované parkoviská na uliciach Moravská, Novomestská a Marečkova.	500 000 €
Finančné náklady na špecifický cieľ		
Možné zdroje financovania		Odhad nákladov na operácie špec. cieľa
Operačný program Slovensko Plán obnovy a odolnosti SR Rozpočet mesta Program Interreg SR – ČR Strategický plán spoločnej poľnoh. politiky prostredníctvom KR - MAS		1 960 000 €
Merateľné ukazovatele		
Dĺžka zrekonštruovaných miestnych komunikácií Dĺžka zrekonštruovaných chodníkov Počet zmodernizovaných autobusových zastávok Počet zrekonštruovaných príp. novovybudovaných parkovísk		

STRATEGICKÝ CIEĽ	2.1 Zvýšenie kvality infraštruktúry verejných služieb	
ŠPECIFICKÝ CIEĽ	2.1.2 Podpora elektromobility	
Popis špecifického cieľa	Špecifický cieľ sa zameriava na podporu nízkoemisnej dopravy a mobility v meste prostredníctvom využitia potenciálov elektromobility. Špecifický cieľ integruje tak opatrenia smerujúce ku budovaniu a kompletizácii nevyhnutnej infraštruktúry elektromobility, ako i ku zaobstaraniu elektrovozidiel a ďalších zariadení, tak pre potreby mesta a príslušných organizácií.	
Doba realizácie		
2024 – 2030		
Opatrenia špecifického cieľa		
a) budovanie infraštruktúry pre elektromobilitu, budovanie nabíjacích staníc v rámci celého územia mesta, b) nákup elektromobilov pre potreby zabezpečenia rôznych druhov služieb		
Operácie napĺňajúce opatrenia špecifického cieľa		
Indikatívne projekty/zámery v meste Myjava	Poznámka	Odhadované náklady
Nákup služobných elektromobilov	Pre potreby mestskej polície, sociálnych služieb, príp. pre školy, či ako služobného vozidla.	120 000 €
Nabíjacia a informačná stanica na MsÚ Myjava	Možnosť využívania pre nabíjanie služobných elektrických dopravných prostriedkov	30 000 €
Finančné náklady na špecifický cieľ		
Možné zdroje financovania		Odhad nákladov na operácie špec. cieľa
Operačný program Slovensko Plán obnovy a odolnosti SR Rozpočet mesta Program Interreg SR – ČR Strategický plán spoločnej poľnoh. politiky prostredníctvom KR - MAS		150 000 €
Merateľné ukazovatele		
Počet nových služobných elektromobilov Počet nových nabíjacích staníc v meste		

STRATEGICKÝ CIEĽ	2.1 Zvýšenie kvality infraštruktúry verejných služieb	
ŠPECIFICKÝ CIEĽ	2.1.3 Modernizácia prostredia mesta a jeho okolia	
Popis špecifického cieľa	Špecifický cieľ sa zameriava na riešenia smerujúce k eliminácii dopadov zmeny klímy a uhlíkovej stopy prostredníctvom budovania prvkov zelenej infraštruktúry a opatrení na zvyšovanie biodiverzity s dôrazom najmä na verejné priestory a vnútrobloky v meste. .	
Doba realizácie		
2024 – 2030		
Opatrenia špecifického cieľa		
a) eliminácia dopadov zmeny klímy a uhlíkovej stopy v urbanizovanom prostredí na území mesta, b) revitalizácia a budovanie nových prvkov zelenej infraštruktúry v sídlach vrátane opatrení na zvyšovanie biodiverzity (verejné priestory, vnútrobloky, areály ZŠ a MŠ a pod.).		
Operácie napĺňajúce opatrenia špecifického cieľa		
Indikatívne projekty/zámery v meste Myjava	Poznámka	Odhadované náklady
Revitalizácia vnútrobloku Dolná štvrť		900 000 €
Revitalizácia a ošetrovanie existujúcej zelene		300 000 €
Odvodnenie a úprava priestranstiev v oblasti garáže Pod Pakanským kopcom		500 000 €
Rekonštrukcia a úprava priestranstiev garáže Moravská s dobudovaním osvetlenia		300 000 €
Rekonštrukcia a úprava priestranstiev garáže Hurbanova s rekonštrukciou osvetlenia		250 000 €
Revitalizácia cintorínov - Dolný, Horný a v Turej Lúke	Oplotenie a úprava areálu	750 000 €
Rekonštrukcia nadchodu pri I.ZŠ	Potrebné dostať nadchod do majetku	150 000 €
Finančné náklady na špecifický cieľ		
Možné zdroje financovania		Odhad nákladov na operácie špec. cieľa
Operačný program Slovensko Plán obnovy a odolnosti SR Rozpočet mesta Program Interreg SR – ČR Strategický plán spoločnej poľnoh. politiky prostredníctvom KR - MAS		3 150 000 €
Merateľné ukazovatele		
Počet zrekonštruovaných príp. zrevitalizovaných verejných priestranstiev, parkov a cintorínov		

STRATEGICKÝ CIEĽ	2.2 Rozvoj sociálnych a zdravotných služieb	
ŠPECIFICKÝ CIEĽ	2.2.1 Modernizácia objektov a vybavenia zariadení sociálnej infraštruktúry a skvalitnenie služieb v oblasti sociálnej sféry	
Popis špecifického cieľa	Špecifický cieľ sa zameriava na oblasť sociálnych služieb poskytovaných na území mesta. Obsahuje opatrenia smerujúce k budovaniu novej a modernizácii existujúcej infraštruktúry sociálnych služieb a kompletizácie štruktúry poskytovaných sociálnych služieb. Opatrenia cielia i na podporu terénnych a podporných služieb komunitného charakteru umožňujúce stabilizáciu klienta v domácom prostredí.	
Doba realizácie		
2024 – 2030		
Opatrenia špecifického cieľa		
a) podpora rodín s deťmi a osôb v nepriaznivej rodinnej situácii, b) kompletizácia siete ambulantných sociálnych služieb (denných stacionárov, domovy sociálnych služieb, terapeutických dielní a pod.) rešpektujúc kapacitné požiadavky, so zabezpečením dostupnosti služieb v súlade s potrebami komunity,		
Operácie naplňajúce opatrenia špecifického cieľa		
Indikatívne projekty/zámery v meste Myjava	Poznámka	Odhadované náklady
Zriadenie jaslí na Myjave		100 000 €
Zlepšenie vybavenosti a bezpečnosti komunitného centra, nocľahárne a útulku	Materiálno-technické vybavenie - nocľaháreň, útulok a komunitné centrum, drobné stavebné úpravy súvisiace s IKT a kamerami.	250 000 €
Rekonštrukcia budovy bývalého internátu na Trokanovej ulici na zariadenie pre seniorov	Spolupráca s investorom	-
Denný stacionár		200 000 €
Rekonštrukcia priestorov ZOS pre klientov s vyšším stupňom odkázanosti		800 000 €
Rozšírenie domácej opatrovateľskej služby		200 000 €
Finančné náklady na špecifický cieľ		
Možné zdroje financovania		Odhad nákladov na operácie špec. cieľa
Operačný program Slovensko Plán obnovy a odolnosti SR Ministerstvo práce SR Rozpočet mesta		1 550 000 €
Merateľné ukazovatele		
Počet zrekonštruovaných príp. novovybudovaných zariadení sociálnych služieb		

STRATEGICKÝ CIEĽ	2.2 Rozvoj sociálnych a zdravotných služieb	
ŠPECIFICKÝ CIEĽ	2.2.2 Modernizácia objektu zdravotnej infraštruktúry a jeho vybavenia	
Popis špecifického cieľa	Špecifický cieľ sa zameriava na oblasť zdravotníctva a poskytovaných zdravotníckych služieb na území mesta. Zameriava sa na opatrenia smerujúce ku budovaniu novej a modernizácii existujúcej infraštruktúry zdravotníctva.	
Doba realizácie		
2024 – 2030		
Opatrenia špecifického cieľa		
a) modernizácia vybavenia b) rekonštrukcia infraštruktúry zdravotníckych služieb		
Operácie napĺňajúce opatrenia špecifického cieľa		
Indikatívne projekty/zámery v meste Myjava	Poznámka	Odhadované náklady
Modernizácia vybavenia NsP Myjava	Operácia bude vykonávaná TSK	-
Rekonštrukcia objektu polikliniky Myjava	Operácia bude vykonávaná TSK	-
Finančné náklady na špecifický cieľ		
Možné zdroje financovania	Odhad nákladov na operácie špec. cieľa	
Operačný program Slovensko Plán obnovy a odolnosti SR Rozpočet TSK	-	
Merateľné ukazovatele		
Počet aktivít na zlepšenie zdravotníckej starostlivosti		

STRATEGICKÝ CIEĽ	2.3 Modernizácia a rekonštrukcia mestských objektov, školských zariadení a zlepšenie kvality služieb verejnej správy a vzdelávania	
ŠPECIFICKÝ CIEĽ	2.3.1 Skvalitnenie stavu objektov školských a predškolských zariadení, dobudovanie potrebnej infraštruktúry a modernizácia ich vybavenia	
Popis špecifického cieľa	Špecifický cieľ sa zameriava na oblasť primárneho i predprimárneho vzdelávania. Opatrenia špecifického cieľa sa zameriavajú na kompletizáciu siete primárneho a predprimárneho vzdelávania v meste v kontexte demografických zmien, vrátane budovania a modernizácie potrebnej infraštruktúry a zosúladovania kapacitných parametrov. Cieľ tiež zahŕňa aj opatrenia zamerané na inovácie v obsahu vzdelávania na podporu talentu, zdravého životného štýlu ako súčasť vzdelávacích a voľnočasových aktivít realizovaných na primárnom stupni vzdelávania.	
Doba realizácie		
2024 – 2030		
Opatrenia špecifického cieľa		
a) prispôsobenie kapacít zariadení primárneho vzdelávania potrebám mesta, b) budovanie/modernizácia infraštruktúry primárneho vzdelávania v meste, c) inovácie v oblasti výchovného systému vrátane modernizácie vybavenia zariadení primárneho i predprimárneho vzdelávania,		
Operácie naplňajúce opatrenia špecifického cieľa		
Indikatívne projekty/zámery v meste Myjava	Poznámka	Odhadované náklady
Rekonštrukcia a modernizácia II.ZŠ Štúrova	Zníženie energetickej náročnosti budovy, modernizácia učební a kuchyne, dovybavenie pomôckami	3 600 000 €
Modernizácia I.ZŠ Viestova	Modernizácia priestorov ZŠ a kuchyne, materiálno-technické dovybavenie	1 500 000 €
Zlepšenie kvality vzdelávania v ZUŠ Myjava	Modernizácia priestorov ZUŠ a dovybavenie pomôckami	360 000 €
Modernizácia budovy Gymnázia Myjava	Operácia bude vykonávaná TSK	-
Modernizácia budovy SPŠ Myjava	Operácia bude vykonávaná TSK	-
Finančné náklady na špecifický cieľ		
Možné zdroje financovania		Odhad nákladov na operácie špec. cieľa
Operačný program Slovensko Plán obnovy a odolnosti SR Rozpočet mesta		7 460 000 €
Merateľné ukazovatele		
Počet zrekonštruovaných príp. zmodernizovaných zariadení školskej infraštruktúry		

STRATEGICKÝ CIEĽ	2.3 Modernizácia a rekonštrukcia mestských objektov, školských zariadení a zlepšenie kvality služieb verejnej správy a vzdelávania	
ŠPECIFICKÝ CIEĽ	2.3.2 Skvalitnenie stavu budov v majetku mesta a objektov verejnej správy	
Popis špecifického cieľa	Špecifický cieľ sa zameriava na podporu verejných služieb na území mesta a to najmä prostredníctvom modernizácie/revitalizácie súvisiacej infraštruktúry	
Doba realizácie		
2024 – 2030		
Opatrenia špecifického cieľa		
a) modernizácia/revitalizácia objektov verejnej správy na území mesta,		
Operácie napĺňajúce opatrenia špecifického cieľa		
Indikatívne projekty/zámery v meste Myjava	Poznámka	Odhadované náklady
Rekonštrukcia a modernizácia hasičských zbrojníc v Myjave a Turej Lúke		500 000 €
Modernizácia mestského rozhlasu		100 000 €
Finančné náklady na špecifický cieľ		
Možné zdroje financovania		Odhad nákladov na operácie špec. cieľa
Operačný program Slovensko Ministerstvo financií SR Rozpočet mesta		600 000 €
Merateľné ukazovatele		
Počet zrekonštruovaných príp. zmodernizovaných objektov verejných služieb na území mesta		

STRATEGICKÝ CIEĽ	2.3 Modernizácia a rekonštrukcia mestských objektov, školských zariadení a zlepšenie kvality služieb verejnej správy a vzdelávania	
ŠPECIFICKÝ CIEĽ	2.3.3 Rozumné mesto Myjava (smart city)	
Popis špecifického cieľa	Špecifický cieľ sa zameriava na budovanie a podporu SMART služieb a digitalizácie v oblasti spravovania a využívania komplexných informácií v širokej škále oblastí (hospodárstvo, doprava, školstvo, zdravotníctvo, sociálne služby, kultúra a služby cestovného ruchu atď.).	
Doba realizácie		
2024 – 2030		
Opatrenia špecifického cieľa		
a) moderný a komplexný informačný systém mesta pre zdieľanie informácií v širokej škále služieb v rôznych oblastiach, b) budovanie infraštruktúry MsÚ pre poskytovanie nových a skvalitňovanie existujúcich služieb obyvateľom mesta. c) digitalizácia služieb pre verejnosť, d) digitalizácia plánovania a plánovania mesta.		
Operácie napĺňajúce opatrenia špecifického cieľa		
Indikatívne projekty/zámery v meste Myjava	Poznámka	Odhadované náklady
Zvýšenie dostupnosti systémov a lepšie využívanie údajov mesta Myjava		800 000 €
Vyhotovenie nového digitálneho územného plánu Mesta Myjava a plánovacích dokumentácií		500 000 €
Smart manažment energetickej efektívnosti budov	Vybudovanie vlastnej prenosovej siete, zavedenie IoT smart senzorov do cca 42 objektov mesta pre zavedenie online podpory energetického manažmentu a prevádzky budov, zavedenie SW pre evidenciu, správu, údržbu prevádzkovaných objektov a majetku a energetický manažment týchto objektov	200 000 €
Modernizácia poskytovania verejných služieb samosprávy	Modernizácia a vybavenie priestorov mestského úradu pre výkon verejných činností mesta	750 000 €
Modernizácia a rozšírenie kamerového systému v meste Myjava		300 000 €
Rozvoj administratívnych a analyticko-strategických kapacít samosprávy		70 000 €
Inteligentné parkovanie v meste Myjava		100 000
Finančné náklady na špecifický cieľ		
Možné zdroje financovania		Odhad nákladov na

	operácie špec. cieľa
Operačný program Slovensko Ministerstvo financií SR Rozpočet mesta	2 720 000 €
Merateľné ukazovatele	
Počet aktivít smerujúcich k SMART CITY	

Priorita 3: Zvýšenie kvality životného prostredia

STRATEGICKÝ CIEĽ	3.1 Zvýšenie odvádzania a čistenia komunálnych vôd a zásobovania obyvateľstva pitnou vodou	
ŠPECIFICKÝ CIEĽ	3.1.1 Obnova verejnej stokovej siete a čistiarní odpadových vôd	
Popis špecifického cieľa	Špecifický cieľ sa zameriava na dobudovanie resp. obnovu infraštruktúry kanalizácie na území mesta.	
Doba realizácie		
2024 – 2030		
Opatrenia špecifického cieľa		
a) identifikované balíky investícií podľa Plánu rozvoja verejných vodovodov a verejných kanalizácií pre územie Trenčianskeho kraja na roky 2021 – 2027, b) budovanie a obnova infraštruktúry verejnej kanalizácie v meste, alternatívne prístupy k odkanalizovaniu odpadových vôd: koreňové čistiarne, domové čistiarne vo vybraných lokalitách mesta.		
Operácie napĺňajúce opatrenia špecifického cieľa		
Indikatívne projekty/zámery v meste Myjava	Poznámka	Odhadované náklady
Rekonštrukcia ČOV Turá Lúka	Realizovať bude BVS	-
Modernizácia zberača D v areály SAM Myjava.	Realizovať bude BVS	-
Finančné náklady na špecifický cieľ		
Možné zdroje financovania		Odhad nákladov na operácie špec. cieľa
Operačný program Slovensko Plán obnovy a odolnosti SR Rozpočet BVS		-
Merateľné ukazovatele		
Navýšenie kapacity ČOV		

STRATEGICKÝ CIEĽ	3.1 Zvýšenie odvádzania a čistenia komunálnych vôd a zásobovania obyvateľstva pitnou vodou	
ŠPECIFICKÝ CIEĽ	3.1.2 Dobudovanie vodovodnej siete	
Popis špecifického cieľa	Špecifický cieľ sa zameriava na dobudovanie resp. obnovu infraštruktúry vodovodnej siete na území mesta.	
Doba realizácie		
2024 – 2030		
Opatrenia špecifického cieľa		
a) identifikované balíky investícií podľa Plánu rozvoja verejných vodovodov a verejných kanalizácií pre územie Trenčianskeho kraja na roky 2021 – 2027, b) budovanie a obnova infraštruktúry vodovodnej siete v meste		
Operácie naplňajúce opatrenia špecifického cieľa		
Indikatívne projekty/zámery v meste Myjava	Poznámka	Odhadované náklady
Modernizácia verejného vodovodu v areály SAM Myjava	Realizovať bude BVS	-
Finančné náklady na špecifický cieľ		
Možné zdroje financovania		Odhad nákladov na operácie špec. cieľa
Operačný program Slovensko Plán obnovy a odolnosti SR Rozpočet BVS		-
Merateľné ukazovatele		
Dĺžka zmodernizovaného verejného vodovodu		

STRATEGICKÝ CIEĽ	3.2 Využitie obnoviteľných zdrojov energie	
ŠPECIFICKÝ CIEĽ	3.2.1 Investície do využívania obnoviteľných zdrojov energie	
Popis špecifického cieľa	Špecifický cieľ sa zameriava na podporu riešení s využitím obnoviteľných zdrojov energie, nielen len ako lokálneho zdroja energie pre saturácia potreby energie pri poskytovaní služieb, ale i ako komodity regionálnej energetiky.	
Doba realizácie		
2024 – 2030		
Opatrenia špecifického cieľa		
a) inštalácia OZE lokálnych zdrojov využívajúc verejné budovy, bytové domy, brownfields a voľné nevyužívané plochy na území mesta, b) inštalácia resp. modernizácia zdrojov centrálného zásobovania teplom vrátane podpory samospotrebitel'ov (prosumer) v centrálnych systémoch, c) lokálne využitie produkcie energetického dreva z mestských lesov, možnosti výstavby kogeneračnej jednotky (príp. jednotiek) v miestnych častiach.		
Operácie naplňajúce opatrenia špecifického cieľa		
Indikatívne projekty/zámery v meste Myjava	Poznámka	Odhadované náklady
Zavedenie OZE v systémoch zásobovania energiou vo verejných budovách mesta Myjava (Riešenie systému zásobovania energiou v budovách: MsÚ, KD , ZOS Nezábudka, MŠ Bradáčova, MŠ Hošťáky, ZŠ s MŠ Turá Lúka, CVC Myjava, I.ZŠ Myjava, II.ZŠ Myjava)		600 000,00 €
Fotovoltaické zariadenie pre ZOS Nezábudka a KD S. Dudíka		320 000,00 €
Finančné náklady na špecifický cieľ		
Možné zdroje financovania		Odhad nákladov na operácie špec. cieľa
Operačný program Slovensko Plán obnovy a odolnosti SR Rozpočet mesta Program Interreg Envirofond		920 000
Merateľné ukazovatele		
Počet aktivít vykonaných na využívanie obnoviteľných zdrojov energie Počet objektov zo zníženou energetickou náročnosťou Zníženie energetickej náročnosti v kilowatthodinách		

STRATEGICKÝ CIEĽ	3.2 Využitie obnoviteľných zdrojov energie	
ŠPECIFICKÝ CIEĽ	3.2.2 Energetická efektívnosť verejnej infraštruktúry	
Popis špecifického cieľa	Špecifický cieľ sa zameriava na zníženie energetickej náročnosti, t.j. zvýšenie energetickej efektívnosti a hospodárnosti energetickej prevádzky modernizovanej infraštruktúry verejných budov, objektov a areálov (športových, kultúrnych, spoločenských..) na území mesta..	
Doba realizácie		
2024 – 2030		
Opatrenia špecifického cieľa		
d) komplexná/nákladovo efektívna hĺbková obnova s cieľom zlepšenia energetickej hospodárnosti verejných budov a objektov, s integráciou OZE (kde relevantné), e) hĺbková obnova infraštruktúry verejných budov a objektov (napr. verejné inštitúcie, školy, škôlky, sociálne a zdravotné zariadenia, ubytovne, kultúrne inštitúcie a pod.), f) obnova a modernizácia systémov verejného osvetlenia v areáloch riešených objektov, g) budovanie lokálnej, regionálnej infraštruktúry prenosu energií, ostrovné energetické systémy (napr. posilnená kabeľáž verejného osvetlenia ako backbone lokálnej prenosovej siete – prenos energie medzi verejnými budovami, medzi OZE a infraštruktúrou elektromobility).		
Operácie napĺňajúce opatrenia špecifického cieľa		
Indikatívne projekty/zámery v meste Myjava	Poznámka	Odhadované náklady
Zníženie energetickej náročnosti budov mestského športového areálu s využitím obnoviteľných zdrojov energie	Ide o nasledovné objekty: plaváreň, športové haly. Realizácia by mohla byť na etapy, pričom nevyhnutné sú energetické audity	4 000 000,00 €
Zníženie energetickej náročnosti KD Samka Dudíka		4 500 000,00 €
Zníženie energetickej náročnosti administratívnej budovy zberného dvora, prevádzkovej budovy na ul. Šimonoviča a na ul. Štúrova		1 500 000,00 €
Finančné náklady na špecifický cieľ		
Možné zdroje financovania		Odhad nákladov na operácie špec. cieľa
Operačný program Slovensko Plán obnovy a odolnosti SR Rozpočet mesta Program Interreg Envirofond		10 000 000
Merateľné ukazovatele		
Počet aktivít vykonaných na zníženie energetickej náročnosti Počet objektov zo zníženou energetickou náročnosťou Zníženie energetickej náročnosti v kilowatthodinách		

STRATEGICKÝ CIEĽ	3.3 Podpora odpadového hospodárstva a riešenie problematiky environmentálnych záťaží	
ŠPECIFICKÝ CIEĽ	3.3.1 Rozšírenie a modernizácia odpadového hospodárstva	
Popis špecifického cieľa	Špecifický cieľ sa zameriava na zvyšovanie efektivity zberu, manažmentu, spracovania a zhodnocovania odpadov, ako aj redukciu vzniku odpadov, najmä komunálneho zmesového odpadu a komunálneho odpadu, ale aj stavebného odpadu, biologického odpadu a i.	
Doba realizácie		
2024 – 2030		
Opatrenia špecifického cieľa		
a) budovanie regionálnej infraštruktúry na efektívne spracovanie odpadov, vrátane biologicky rozložiteľného odpadu, b) regionálne združenie samospráv pre manažment odpadov (plasty, biomasa, bioodpad) vrátane technológií zhodnocovania odpadov. c) budovanie systému pre spracovanie odpadov pre energetické zhodnotenie, d) podpora prechodu na účinné systémy zásobovania teplom v rámci existujúcich zariadení, napr. bioplynové stanice a i.		
Operácie naplňajúce opatrenia špecifického cieľa		
Indikatívne projekty/zámery v meste Myjava	Poznámka	Odhadované náklady
Vytvorenie centra pre opätovné použitie odpadov		800 000,00 €
Rozšírenie systémov množstevného zberu - vybudovanie kontajnerových stojísk klietkovým systémom		1 500 000,00 €
Propagácia separovaného zberu, kompostovania, zhodnocovania odpadov		100 000,00 €
Finančné náklady na špecifický cieľ		
Možné zdroje financovania		Odhad nákladov na operácie špec. cieľa
Operačný program Slovensko Plán obnovy a odolnosti SR Rozpočet mesta Envirofond		2 400 000
Merateľné ukazovatele		
Počet aktivít vykonaných na zlepšenie odpadového hospodárstva Zvýšenie podielu vyseparovaného odpadu na celkovom odpade v percentách		

STRATEGICKÝ CIEĽ	3.3 Podpora odpadového hospodárstva a riešenie problematiky environmentálnych zát'aží	
ŠPECIFICKÝ CIEĽ	3.3.2 Rekultivácia environmentálnych zát'aží	
Popis špecifického cieľa	Špecifický cieľ sa zameriava na likvidáciu nelegálnych skládok odpadu a rekultiváciu environmentálnych zát'aží	
2024 – 2030		
Opatrenia špecifického cieľa		
a) likvidácia nelegálnych skládok odpadu v katastrálnych územiach Myjavy a Turej Lúky b) rekultiváciu environmentálnych zát'aží ,		
Operácie napĺňajúce opatrenia špecifického cieľa		
Indikatívne projekty/zámery v meste Myjava	Poznámka	Odhadované náklady
Likvidácia nelegálnych skládok odpadu v katastrálnych územiach Myjavy a Turej Lúky	Priebežná likvidácia nelegálnych skládok odpadu v týchto lokalitách: Barancov jarok, nad horným cintorínom, pod Petrášskym mostom, Vankovia v Turej Lúke, Holičov vrch a u Vlčkov...	500 000,00 €
Finančné náklady na špecifický cieľ		
Možné zdroje financovania		Odhad nákladov na operácie špec. cieľa
Envirofond Rozpočet mesta		500 000,00 €
Merateľné ukazovatele		
Počet zlikvidovaných nelegálnych skládok		

STRATEGICKÝ CIEĽ	3.4 Preventívne opatrenia na zníženie dopadov zmeny klímy	
ŠPECIFICKÝ CIEĽ	3.4.1 Realizácia aktivít na zadržiavanie vody v krajine	
Popis špecifického cieľa	Špecifický cieľ sa zameriava na riešenia prispievajúce k ochrane ekosystémov, a k ochrane krajiny pred dopadmi zmeny klímy a k ochrane krajiny pred povodňami. Špecifický cieľ tiež zameriava na riešenia zvyšovaniu retenčnej schopnosti územia mesta.	
2024 – 2030		
Opatrenia špecifického cieľa		
a) melioračné opatrenia na území mesta, b) realizácia protipovodňových a regulačných opatrení na tokoch a vodných plochách, c) výsadba remízok, alejí, stromoradií a inej zelene na otvorených priestranstvách, d) aktívna ochrana lesa a pestovných opatrení na princípoch Prírody blízkeho obhospodarovania lesa ako prostriedku zvýšenia stability lesných porastov podporujúcu ich trvalú produkciu (Program starostlivosti o les na roky 2022-2031) e) budovanie vodozádržných opatrení vo verejnom priestore sídiel (vsakovanie ako i opätovné využitie vody pre údržbu územia), f) budovanie systému suchých poldrov v meste.		
Operácie naplňajúce opatrenia špecifického cieľa		
Indikatívne projekty/zámery v meste Myjava	Poznámka	Odhadované náklady
Vodozádržné opatrenia mesta Myjava	Vybudovanie vegetačných pásov Padelky Turá Lúka na spomalenie odtoku vody, odvodňovacie rigoly	100 000,00 €
Vyhotovenie dokumentov zelenej a modrej infraštruktúry	Návrh opatrení na efektívne hospodárenie s dažďovou vodou (záchytné nádrže) z verejných budov a priestranstiev, ochladzovacie prvky, prvky umelého tienenia (ihrisko na námestí), starostlivosť o zeleň.	50 000,00 €
Realizácia prvkov zelenej a modrej infraštruktúry	Napr. zachytávanie dažďovej vody, opatrenia na adaptáciu na zmenu klímy, ochladzovacie prvky	600 000,00 €
Finančné náklady na špecifický cieľ		
Možné zdroje financovania		Odhad nákladov na operácie špec. cieľa
Envirofond Rozpočet mesta Interreg SR - ČR		750 000,00 €
Merateľné ukazovatele		
Počet vodozádržných opatrení		

STRATEGICKÝ CIEĽ	3.5 Ochrana prírodného prostredia a krajiny	
ŠPECIFICKÝ CIEĽ	3.5.1 Zachovanie a obnova biodiverzity a ekosystému	
Popis špecifického cieľa	Špecifický cieľ sa zameriava na riešenia prispievajúce k ochrane ekosystémov, a k ochrane krajiny pred dopadmi zmeny klímy a k ochrane krajiny pred povodňami. Špecifický cieľ tiež zameriava na riešenia zvyšovaniu retenčnej schopnosti územia mesta.	
2024 – 2030		
Opatrenia špecifického cieľa		
a) opatrenia na zvyšovanie biodiverzity (verejné priestory, vnútrobloky, areály ZŠ a MŠ a pod.). b) podpora inovácií a budovania partnerstiev v oblasti skvalitňovania zelenej infraštruktúry a verejných priestranstiev na území mesta, vrátane podpory aktivít zameraných na vzdelávanie, osvetu a propagáciu dôležitosti ochrany biodiverzity a klímy.		
Operácie naplňajúce opatrenia špecifického cieľa		
Indikatívne projekty/zámery v meste Myjava	Poznámka	Odhadované náklady
Ochrana a obnova biodiverzity v Myjavskej pahorkatine.		250 000 €
Vybudovanie zvieracej obory v katastri Turá Lúka	lokality: Lesanka, prípadne Hrajky	250 000 €
Spoznajme a chráňme prírodu	propagačné aktivity zamerané na ochranu prírody	10 000 €
Rozšírenie včelnice Turá Lúka o náučný chodník	Vybudovanie náučného chodníka, apidomčeka, prednáškovej miestnosti	100 000 €
Finančné náklady na špecifický cieľ		
Možné zdroje financovania		Odhad nákladov na operácie špec. cieľa
Envirofond Rozpočet mesta Interreg SR – ČR 2022 - 2030		610 000 €
Merateľné ukazovatele		
Počet opatrení na zachovanie a obnovu biodiverzity a ekosystému		

4.2 FINANČNÝ PLÁN

Pre finančné krytie implementácie PHRSR mesta Myjava pre roky 2023 – 2030 sa primárne identifikujú nasledujúce zdroje:

- Operačný program Slovensko (EŠIF)
- Rozpočet mesta Myjava

Ako doplnkové zdroje sú identifikované:

- Plán obnovy a odolnosti SR
- Program Interreg SR – ČR
- Envirofond
- Fond na podporu športu
- Strategický plán spoločnej poľnoh. politiky prostredníctvom KR - MAS

Na základe stavu pripravenosti jednotlivých projektových zámerov/projektov je možné odhadnúť potrebné zdroje na krytie implementácie jednotlivých strategických cieľov následne:

Tabuľka 3 Finančný plán PHRSR Myjava

	Odhadovaná suma v €
PRIORITA 1 - EKONOMICKÝ ROZVOJ MESTA	
1.1. Podpora rozvoja podnikateľskej činnosti	3 000 000 €
1.2. Rozvoj ľudských zdrojov	3 100 000 €
1.3. Rozvoj cestovného ruchu, kultúrno-spoločenských a voľnočasových aktivít	13 642 000 €
PRIORITA 2 - ROZVOJ OBČIANSKEJ VYBAVENOSTI	
2.1. Zvýšenie kvality infraštruktúry verejných služieb	5 260 000 €
2.2. Rozvoj sociálnych a zdravotných služieb	1 550 000 €
2.3 Modernizácia a rekonštrukcia mestských objektov, školských zariadení a zlepšenie kvality služieb verejnej správy a vzdelávania	10 780 000 €
PRIORITA 3 - ZVÝŠENIE KVALITY ŽIVOTNÉHO PROSTREDIA	
3.1. Zvýšenie odvádzania a čistenia komunálnych vôd a zásobovania obyvateľstva pitnou vodou	0 €
3.2. Využitie obnoviteľných zdrojov energie	10 920 000 €
3.3 Podpora odpadového hospodárstva a riešenie problematiky environmentálnych záťaží	2 900 000 €
3.4 Preventívne opatrenia na zníženie dopadov zmeny klímy	750 000 €
3.5 Ochrana prírodného prostredia a krajiny	610 000 €
SPOLU	52 512 000 €

Uvedené sumy predstavujú potrebnú hodnotu finančného krytia pre zámery, ktoré boli zadefinované. Tieto sa budú priebežne aktualizovať, či už v kontexte ich realizácie, resp. meniacej sa potreby územia prípadne v kontexte vyhlasovaných výziev na financovanie zo zdrojov EŠIF a Plánu obnovy a odolnosti SR, či v kontexte rozhodnutia Kooperačnej rady SPR Myjava. Pri takýchto investíciách za 7 rokov by mohla byť priemerná ročná investícia do zámerov 7 501 714 EUR. Ak by sa mestu podarilo na projekty využívať dotačné schémy v priemernej výške cca 70 %, potom by bolo treba do daných aktivít zainvestovať cca 2 250 514 EUR ročne z mestského rozpočtu.

4.3 AKČNÝ PLÁN

p.č.	Projektový zámer	Termín realizácie	Príslušnosť zámeru ku Špecifickému cieľu PHRSR
1	Doplnková cyklistická infraštruktúra (nabíjacie stanice pre elektrobicykle, odstavné miesta, share-pointy a pod.),	2024 - 2025	1.3.1
2	Rekonštrukcia PKO Trnovec	2024 - 2025	1.3.2
3	Rozšírenie priestorov knižnice na účely stretávania sa lokálnych komunit - besedy, aktivity pre deti a dospelých	2024 - 2025	1.3.2
4	Športový areál Myjava -Turá Lúka	2024 - 2025	1.3.3
5	Vybudovanie viacúčelového areálu športu Myjava – areál bývalého klziska	2024 - 2025	1.3.3
6	Vytvorenie športovo-oddychovej zóny Dolná štvrť	2024 - 2025	1.3.3
7	Podpora kultúrnych a športových podujatí	2024 - 2030	1.3.3
8	Podpora folklórnych kolektívov Mesta Myjava	2024 - 2030	1.3.3
9	Propagačné materiály mesta	2024 - 2030	1.3.3
10	Oživenie cestovného ruchu v Myjave	2024 - 2030	1.3.3
11	Podpora športových kolektívov TJ Spartak Myjava a Spartak Myjava a.s.	2024 - 2030	1.3.3
12	Podpora a rozvoj dobrovoľníctva	2024 - 2030	1.3.3
13	Multifunkčné ihrisko Turá Lúka	2024 - 2025	1.3.3
13	Rekonštrukcia miestnych komunikácií	2024 - 2030	2.1.1
14	Rekonštrukcia chodníkov v meste	2024 - 2030	2.1.1
15	Vybudovanie chodníka - križovatka Novomestská Žaboškreký	2024 - 2025	2.1.1
16	Záchytné parkoviská v meste Myjava	2024 - 2030	2.1.1
17	Zriadenie jaslí na Myjave	2024 - 2025	2.2.1
18	Zlepšenie vybavenosti a bezpečnosti komunitného centra, nočľahárne a útulku	2024 - 2025	2.2.1
19	Rekonštrukcia a modernizácia II.ZŠ Štúrova	2024 - 2025	2.3.1
20	Zlepšenie kvality vzdelávania v ZUŠ Myjava	2024 - 2025	2.3.1
21	Inteligentné parkovanie v meste Myjava	2024 - 2025	2.3.3
22	Inteligentné odpadové hospodárstvo s využitím smart technológií (Smart manažment odpadového hospodárstva)	2024 - 2025	2.3.3
23	Rekonštrukcia ČOV Turá Lúka	2024 - 2025	3.1.1
24	Fotovoltaické zariadenie pre ZOS Nezábudka a KD S. Dudíka	2024 - 2025	3.2.1
25	Zníženie energetickej náročnosti budov mestského športového areálu s využitím obnoviteľných zdrojov energie	2024 - 2030	3.2.2
26	Odstránenie nelegálnych skládok v Myjave	2024 - 2030	3.3.2

4.4 MONITOROVANIE A HODNOTENIE

Mesto Myjava počas implementácie stanovenej stratégie v rámci PHRSR do roku 2030 rešpektuje nasledujúce základné princípy:

- **plánovanie a koordinácia** – spôsob plánovania jednotlivých aktivít smerom k efektívnemu naplneniu stanovených cieľov,
- **partnerstvo** – založené na spolupráci medzi jednotlivými kľúčovými aktérmi relevantnými pre tento dokument, ako aj širokou verejnosťou tak, aby sa zabezpečila koordinácia jednotlivých navrhovaných aktivít. Zabezpečovanie a podpora partnerstiev sú nevyhnutné nielen na úrovni mesta, ale i v kontexte širších súvislostí a vzťahov kraja a ostatných územných celkov v rámci širokého regiónu (SPR Myjava),
- **subsidiarita** – zabezpečenie realizácie navrhovaných aktivít na úrovni, na ktorej je to najefektívnejšie.

Kľúčovou podmienkou implementácie tohto strategického dokumentu je jasné stanovenie inštitucionálneho a organizačného zabezpečenia. V tejto časti sú definované jednotlivé zodpovedné orgány ako aj činnosti, ktoré spadajú do ich kompetencie.

Na realizácii sa podieľa riadiaci orgán, výkonný orgán, kontrolný orgán a finančný orgán, medzi ktorými dochádza ku koordinácii a výmene relevantných informácií.

Riadiacim orgánom zodpovedným za implementáciu a koordináciu je Mestské zastupiteľstvo mesta Myjava v zmysle platnej legislatívy v SR. Koordinácia je nevyhnutná najmä v prípade nasledujúcich zámerov a projektov:

- a. Projekty, ktoré sú financované z Operačného programu Slovensko zo zdrojov alokovaných na implementáciu Integrovanej územnej stratégie Trenčianskeho samosprávneho kraja prostredníctvom tzv. strategicko-plánovacích regiónov (SPR). V takomto prípade je Kooperačná rada informovaná, za účelom koordinácie rozvojových aktivít resp. Integrovaných územných investícií (zdroje EŠIF).
- b. Projekty, ktoré sú financované z Operačného programu Slovensko prostredníctvom dopytovo-orientovaných výziev vyhlasovaných jednotlivými relevantnými orgánmi. V takomto prípade je vhodné, aby Kooperačná rada bola informovaná, za účelom koordinácie rozvojových aktivít a tiež z dôvodu zamedzenia duplicitného financovania z rovnakého zdroja (zdroje EŠIF).

Riadiaci orgán je zodpovedný, okrem koordinácie implementácie jednotlivých aktivít, aj za schvaľovanie monitorovacích a hodnotiacich správ, ktoré na základe aktuálneho stavu naplnenia aktivít vypracuje výkonný orgán. Pri schvaľovaní monitorovacích a hodnotiacich správ berie riadiaci orgán do úvahy pripomienky predložené kontrolným orgánom.

Výkonný orgán, ktorým je pracovná skupina, dohliada nad realizáciou jednotlivých aktivít. Pracovná skupina sa skladá zo zamestnancov mestského úradu, externých odborných pracovníkov a ďalších prizvaných expertov. Kompetencie výkonného orgánu tvorí okrem iného aj vypracovanie monitorovacích a hodnotiacich správ, ktoré odzrkadľujú stav realizácie

stanovenej rozvojovej stratégie. Monitorovacie a hodnotiace správy spracované v pravidelných 12 mesačných intervaloch a prostredníctvom nich prebieha proces monitorovania a hodnotenia. Tieto vypracované monitorovacie a hodnotiace správy sú predložené na posúdenie a pripomienkovanie kontrolnému orgánu a následne sú uverejnené pre širokú verejnosť. Do kompetencie výkonného orgánu spadá i každoročná aktualizácia dokumentu a akčného plánu príslušného pre nasledujúci rok, ktoré následne schvaľuje riadiaci orgán.

Do pôsobnosti výkonného orgánu spadá aj finančný manažment implementácie PHRSR. Výkon finančného manažmentu je realizovaný primárne zamestnancami mestských resp. obecných úradov.

Pre širokú verejnosť je nutné zabezpečiť prístup k informáciám, a to pravidelným zverejňovaním monitorovacích a hodnotiacich správ na webovej stránke samosprávneho kraja vrátane stručného prehľadu znázorňujúceho postup a súčasný stav realizácie rozvojovej stratégie. Za prípravu tohto prehľadu a za zverejňovanie monitorovacích a hodnotiacich správ je zodpovedný výkonný orgán.

Proces monitorovania a hodnotenia zabezpečuje naplnenie definovanej vízie, špecifických cieľov až po konkrétne aktivity stanovenej rozvojovej stratégie. Tento proces spoluvytvára jasný kontrolný mechanizmus reprezentujúci spätnú väzbu znázorňujúcu priebeh implementácie, jej aktuálny stav a jeho porovnanie s plánovaným harmonogramom. Získané informácie umožňujú vykonanie intervencií vedúcich buď k zosúladieniu skutočných aktivít s plánom alebo k nevyhnutnej revízii dokumentu. Proces monitorovania a proces hodnotenia prebiehajú spravidla paralelne.

Proces monitorovania a proces hodnotenia podľa celkovej schémy inštitucionálneho a procesného zabezpečenia realizácie pozostáva z nasledujúcich krokov: vypracovávanie, posudzovanie, pripomienkovanie a schvaľovanie monitorovacích a hodnotiacich správ, pričom tieto činnosti prebiehajú v kompetencii jednotlivých orgánov a v spolupráci s verejnosťou. Počas procesu monitorovania a hodnotenia budú využívané interim, teda priebežné monitorovacie a hodnotiace správy, spracované počas realizácie aktivít, a ex post, správy následné, spracované po realizácii aktivít. Monitorovacie a hodnotiace správy pre Trenčiansky samosprávny kraj sú spracované pravidelne v intervale každých 12 mesiacov. Monitorovacie a hodnotiace správy aktivít financovaných z externých zdrojov (primárne operačné programy, medzinárodné programy) budú vypracované v časových intervaloch stanovených v jednotlivých výzvach príslušných ku konkrétnym aktivitám.

5 ZÁVER

Schválenie PHRSR							
Názov dokumentu	Program hospodárskeho a sociálneho rozvoja mesta Myjava na roky 2024 - 2030						
Štruktúra dokumentu	<p>Časť 1 – Úvodná časť Úvodná časť obsahuje všeobecné informácie o PHRSR a vysvetlenie pre aký účel bolo tvorené.</p> <p>Časť 2 – Analytická časť Analytická časť obsahuje komplexné hodnotenie a analýzu východiskovej situácie mesta s väzbami na širšie územie.</p> <p>Časť 3 – Strategická časť Táto časť obsahuje stratégiu rozvoja územia pri zohľadnení jeho vnútorných špecifik a určuje hlavné ciele a priority rozvoja mesta..</p> <p>Časť 4 – Implementačná a finančná časť Obsahuje najmä zoznam opatrení a aktivít na zabezpečenie realizácie PHSR. Zameriava sa na popis postupov inštitucionálneho a organizačného zabezpečenia realizácie PHRSR mesta, systém monitorovania a hodnotenia plnenia PHRSR s ustanovením merateľných ukazovateľov, tiež vecný a časový harmonogram realizácie PHRSR formou akčných plánov. Obsahuje finančné zabezpečenie jednotlivých opatrení a aktivít.</p>						
Spracovanie	<p>Program hospodárskeho a sociálneho rozvoja mesta Myjava na roky 2024 - 2030 (ďalej len „PHSR 2024 - 2030“) bol spracovaný v období november 2022 - november 2023.</p> <p>PHSR bol spracovaný externými odborníkmi v spolupráci s pracovníkmi Kopaničiarsky región – miestna akčná skupina (ďalej len KR - MAS) a pracovníkmi samosprávy.</p> <ul style="list-style-type: none"> - Pracovný tím bol zložený z vedenia mesta, zamestnancov MsÚ, poslancov MsZ, podnikateľov, tretieho sektora a členov komisií <p>Zapojenie verejnosti a komunikácia s verejnosťou: zapojenie prostredníctvom dotazníkového prieskumu, informovanie prebiehalo formou www stránky, prostredníctvom zasadnutí MsZ</p> <p><i>Stretnutie riadiaceho tímu:</i></p> <p>4. 10. 2022 21. 12. 2022 14. 6. 2023 15. 11. 2023 23. 11. 2023</p> <p>Komunikácia s verejnosťou prebiehala prostredníctvom vyplňania dotazníkov občanmi mesta Myjava. Dotazník bol vyplňaný v rámci domácností.</p> <table border="1" style="width: 100%; border-collapse: collapse;"> <tbody> <tr> <td>Rozdaných</td> <td style="text-align: center;">100</td> </tr> <tr> <td>Vrátených</td> <td style="text-align: center;">62</td> </tr> <tr> <td>% vrátených dotazníkov</td> <td style="text-align: center;">62 %</td> </tr> </tbody> </table> <p>Náklady na tlač i spracovanie boli financované z rozpočtu KR - MAS.</p>	Rozdaných	100	Vrátených	62	% vrátených dotazníkov	62 %
Rozdaných	100						
Vrátených	62						
% vrátených dotazníkov	62 %						
Prerokovanie	<p>Verejné pripomienkovanie prebiehalo v termíne.</p> <p>Dokument bol uverejnený na internetovej stránke mesta Myjava a informačných tabuliach mesta Myjava. Priamo boli oslovené subjekty</p>						

	<i>Správa majetku mesta Myjava. Počas verejného pripomienkovania neboli doručené žiadne pripomienky</i>
Schválenie	4.12.2023